

UCHWAŁA NR 195/2006
Zarządu Powiatu Nowodworskiego
z dnia 7 marca 2006 r.

w sprawie wyrażenia zgody na czasowe zajęcie nieruchomości położonych w gminie Nowy Dwór Gdański, obręb Solnica

Na podstawie art. 25a, art. 25b Ustawy z dnia 21 sierpnia 1997 r. o gospodarce nieruchomościami (t.j. Dz. U. Nr 261 z 2004 r., poz. 2603 z późn. zm.) uchwała się:

§ 1

1. Wyraża się zgodę firmie ACCIONA Infraestructuras S.A. z siedzibą w Warszawie na czasowe zajęcie nieruchomości w związku z zapewnieniem placów budowy pod modernizowaną drogę krajową nr 7
2. Powyższe przedsięwzięcie zaprojektowano na części nieruchomości o pow. ca 0,7540 ha stanowiącej własność Powiatu Nowodworskiego, położonej w gminie Nowy Dwór Gdański, obręb Solnica oznaczonej jako działka;

- Nr 109/2 k.m. 2 o pow. 1,7925 ha

dla której w Sądzie Rejonowym w Malborku, IX Zamiejscowy Wydział Ksiąg Wieczystych w Nowym Dworze Gdańskim prowadzona jest księga wieczysta KW Nr 44963

§ 2

1. Szczegółowe warunki czasowego zajęcia nieruchomości wymienionych w § 1 ust. 2 zostaną określone w odrębnej umowie.
2. Umowa dotycząca zajęcia nieruchomości zostanie zawarta z dzierżawcą tych terenów – Pomorskim Towarzystwem Miłośników Kolei Żelaznych w Gdyni na czas wykonywania robót.

§ 3


Zajęcie przedmiotowej nieruchomości będzie możliwe po podpisaniu umowy wskazanej w § 2 uchwały.

§ 4

Wykonanie uchwały powierza się Przewodniczącemu Zarządu Powiatu Nowodworskiego

§ 5


Uchwała wchodzi w życie z dniem podjęcia



PRZEWODNICZĄCY ZARZĄDU
Powiatu Nowodworskiego

UZASADNIENIE

Firma ACCIONA Infraestructuras S.A. wystąpiła z wnioskiem o wyrażenie zgody na czasowe zajęcie terenu w związku z zapewnieniem placów budowy pod modernizowaną drogę krajową nr 7 na części nieruchomości o pow. ca 0,7540 ha powiatowej położonej w gminie Nowy Dwór Gdański, obręb Solnica oznaczonej jako działka – Nr 109/2 k.m. 2 o pow. 1,7925 ha - KW 44963.

W związku z zabezpieczeniem terenu na plac budowy, tak aby zrealizowanie modernizacji drogi krajowej mogło być spełnione, podjęcie uchwały jest uzasadnione.

Z up. Starosty

Ignacy Okoń
Kierownik Wydziału Geodezji, Kartografii i Katastru

PRZEWODNICZĄCY ZARZĄD

mgr inż. Andrzej Kozłowski