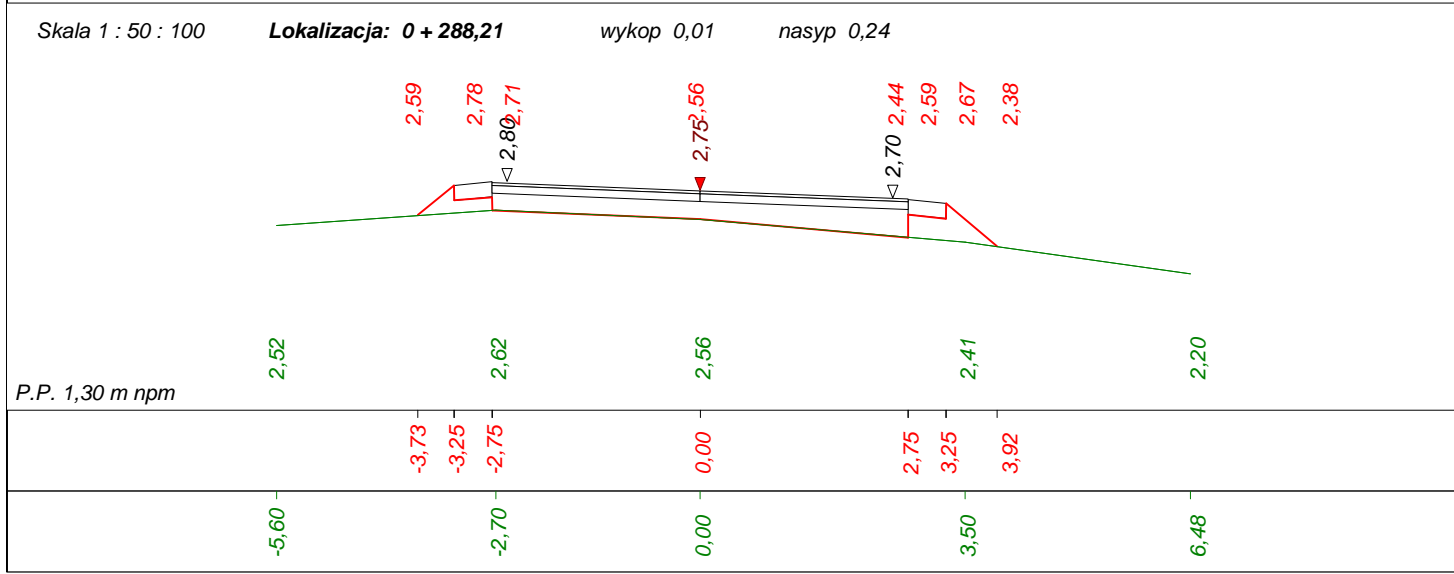
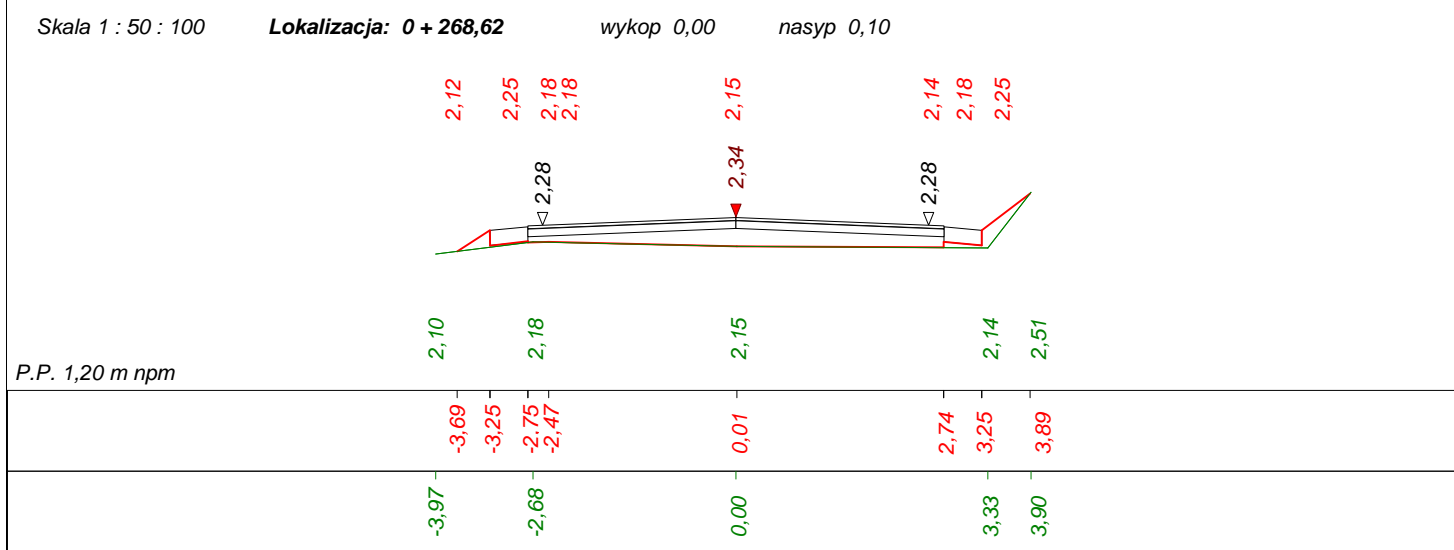
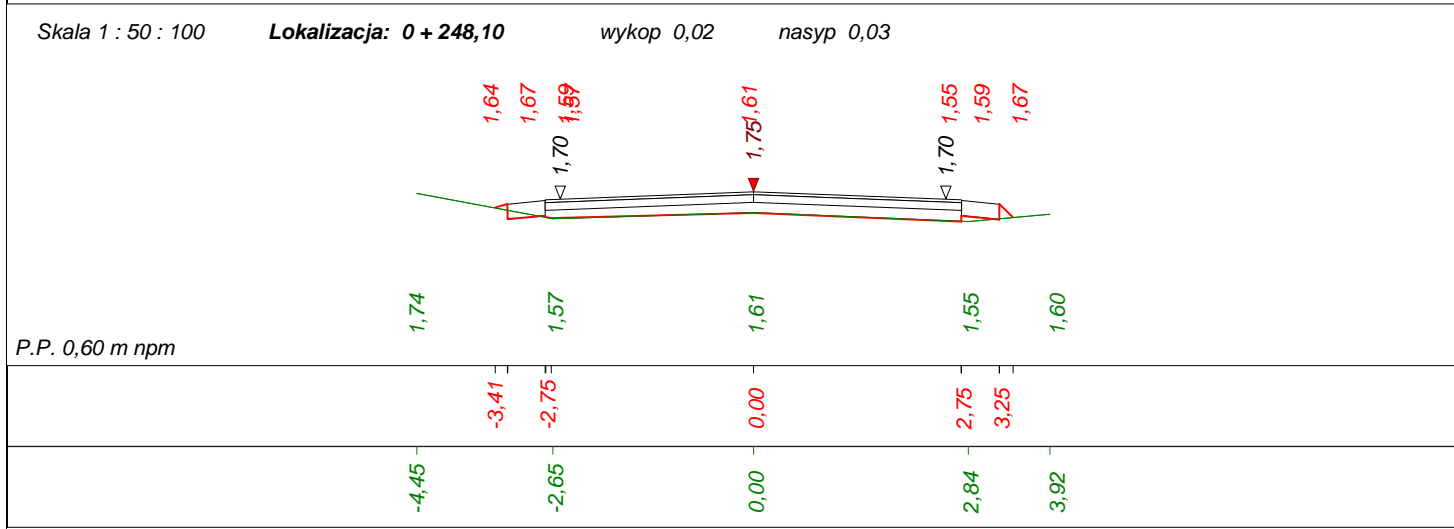
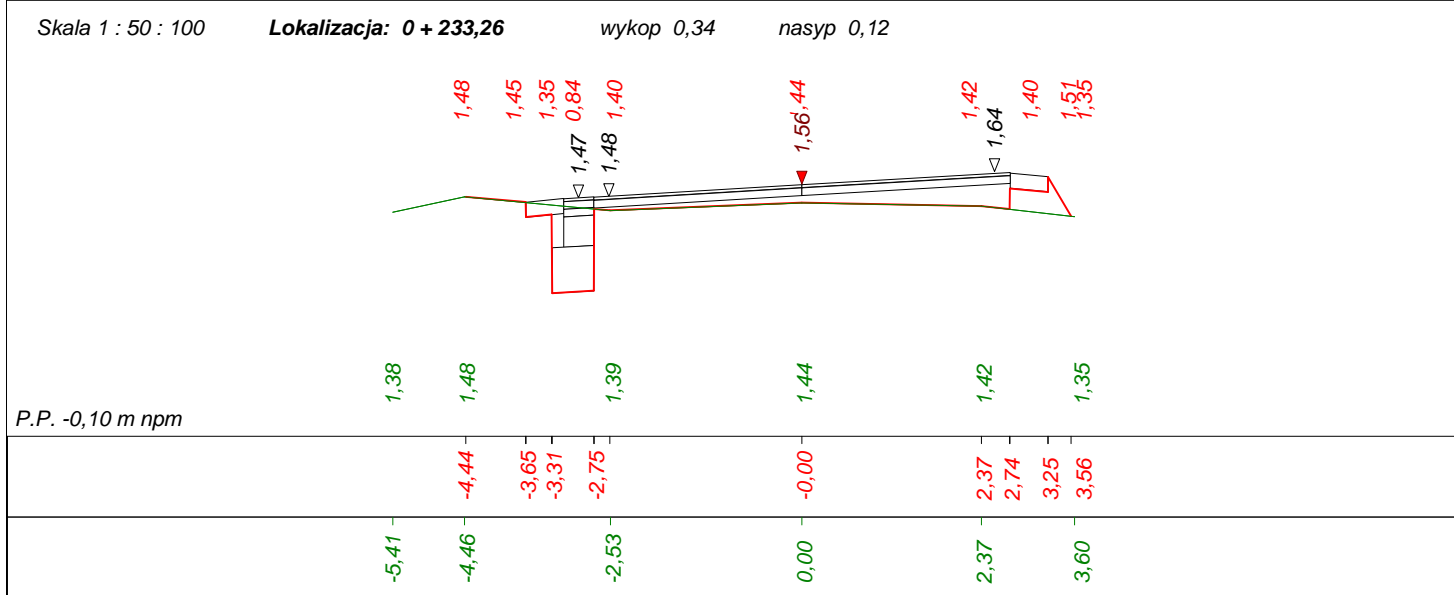


Program Dora7 - Autor programu: mgr inż. Jarosław GIERBA, ul. Wesoła 23/20, 15-307 Białystok, tel. 85 7427233
 Dane wczytano z pliku: P:\2009\00014 Nowy Dwór Gdański\DRÓG\PRZEKROJE\Przekroje_poprzeczne_24_11_2009\Gotowe\Gotowe 30\Odcinek_A.bis

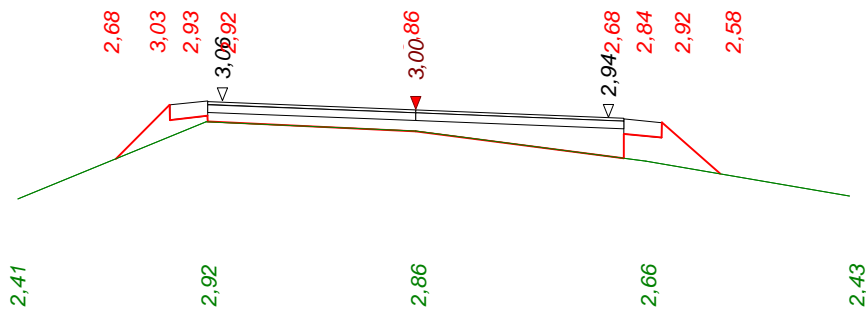


Skala 1 : 50 : 100

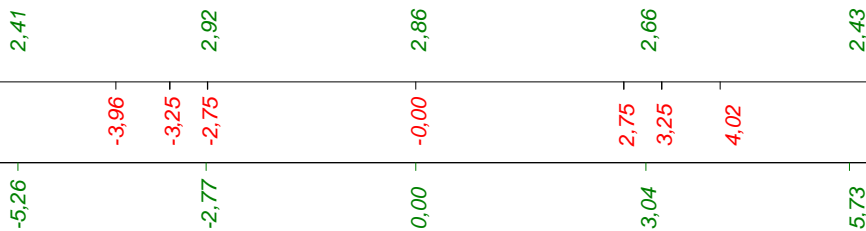
Lokalizacja: 0 + 301,34

wykop 0,00

nasyp 0,31



P.P. 1,50 m npm

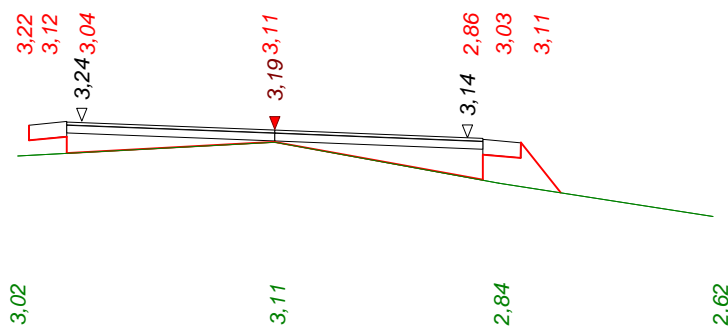


Skala 1 : 50 : 100

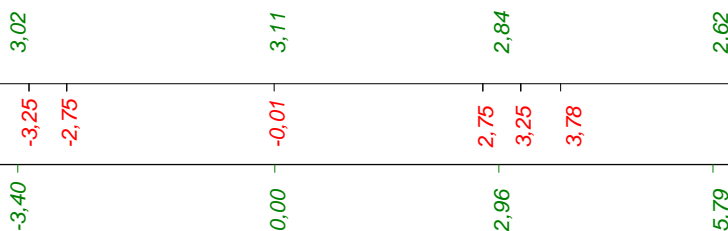
Lokalizacja: 0 + 311,15

wykop 0,00

nasyp 0,23



P.P. 1,70 m npm

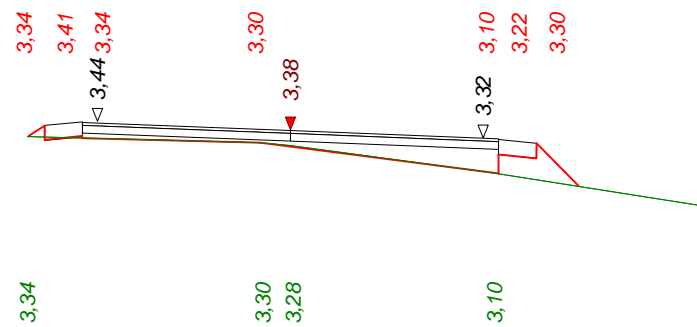


Skala 1 : 50 : 100

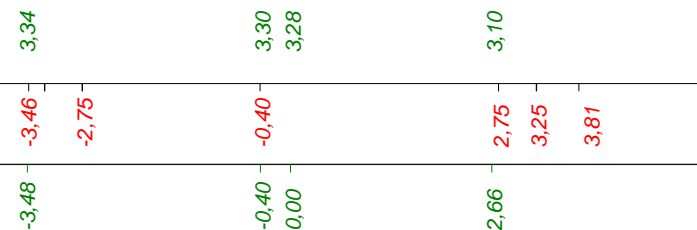
Lokalizacja: 0 + 320,86

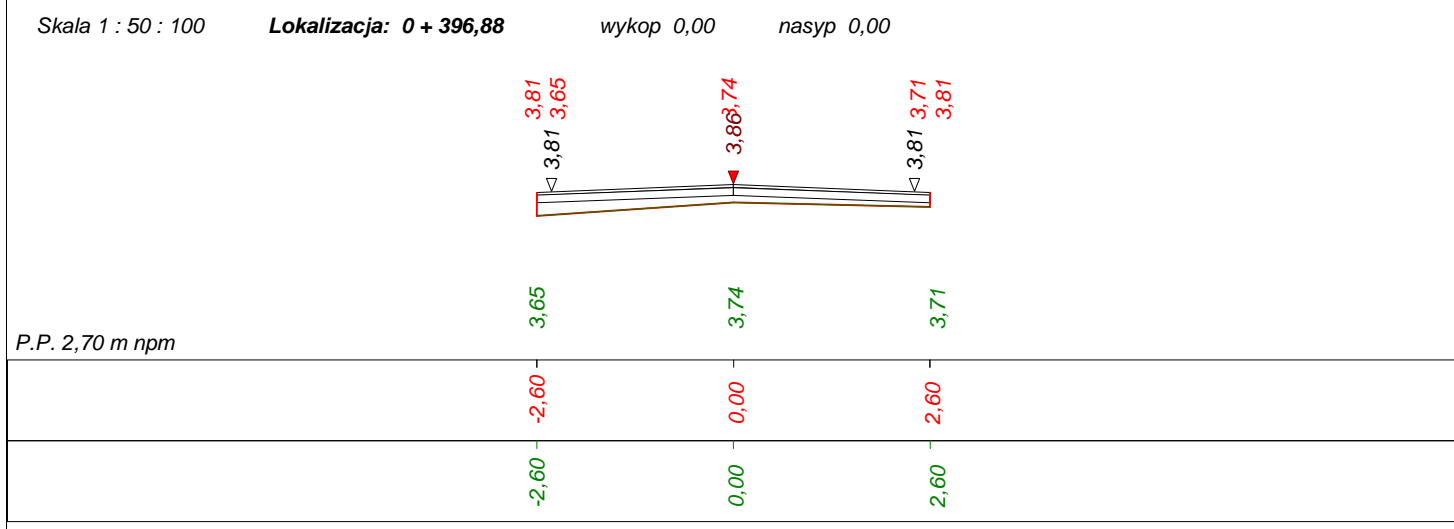
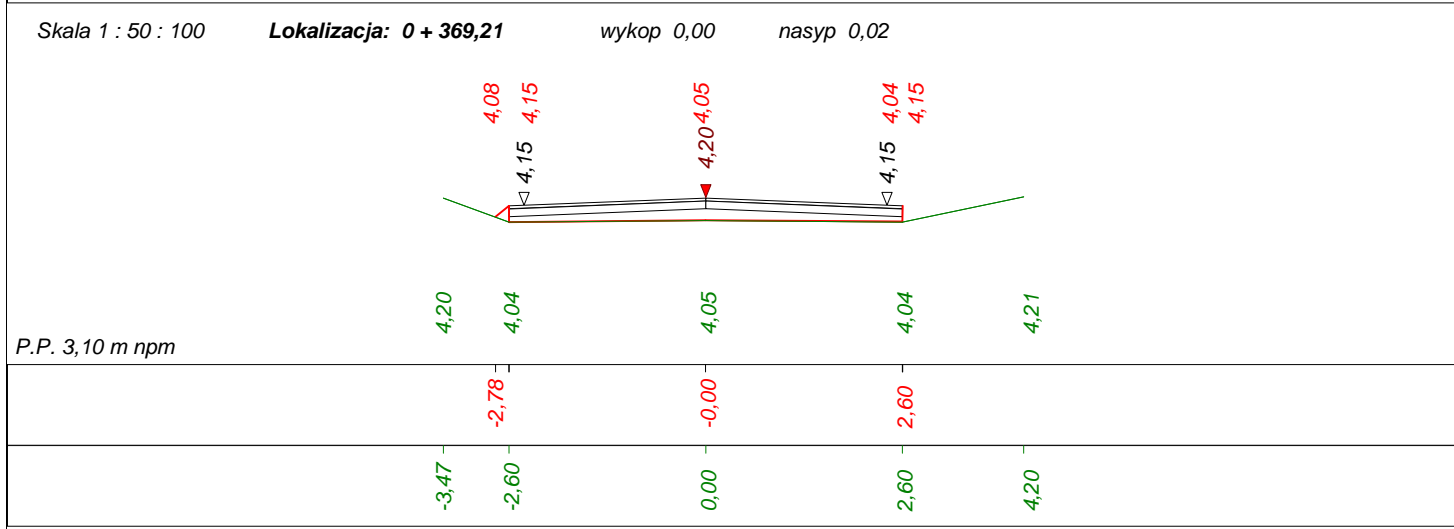
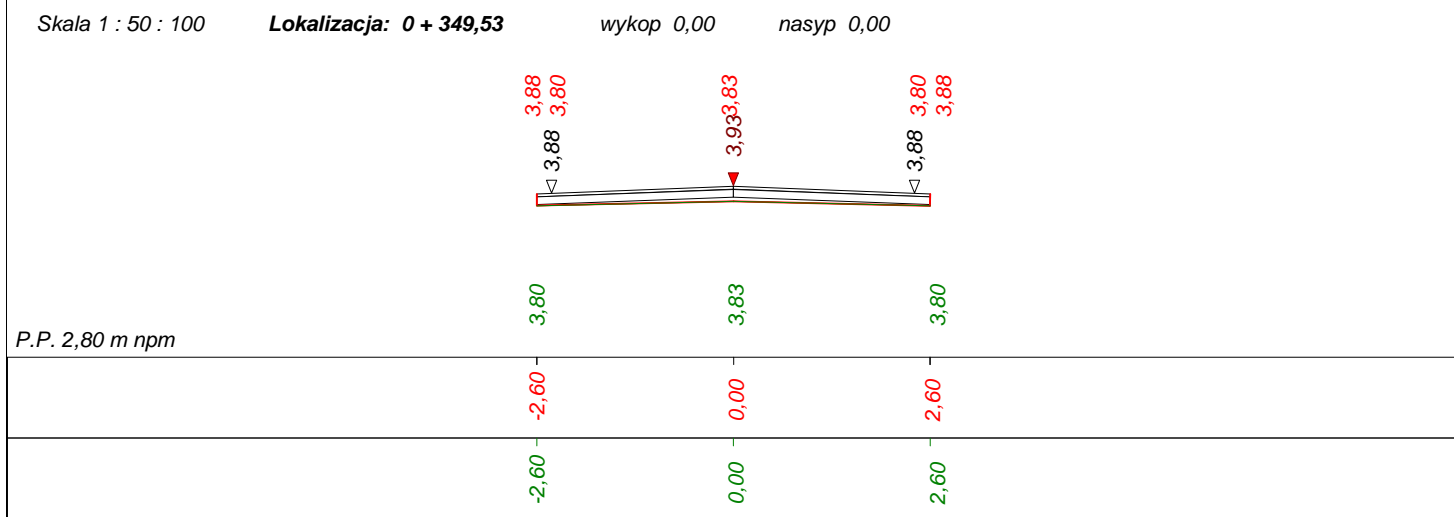
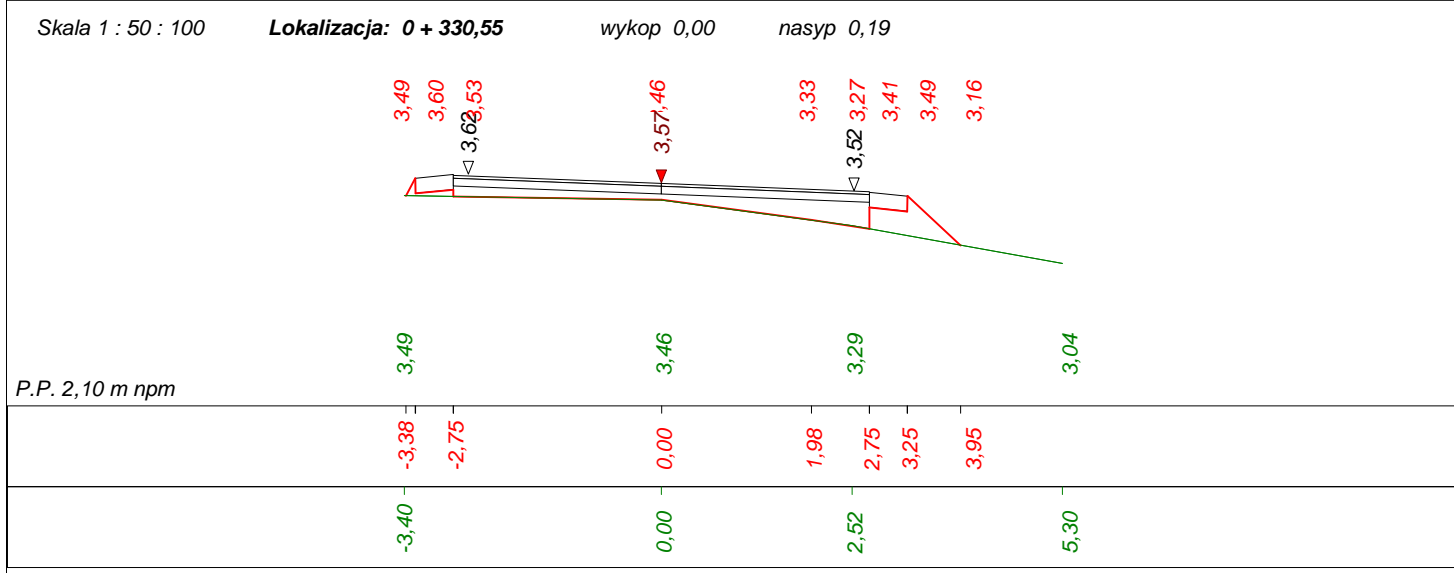
wykop 0,01

nasyp 0,15



P.P. 1,90 m npm





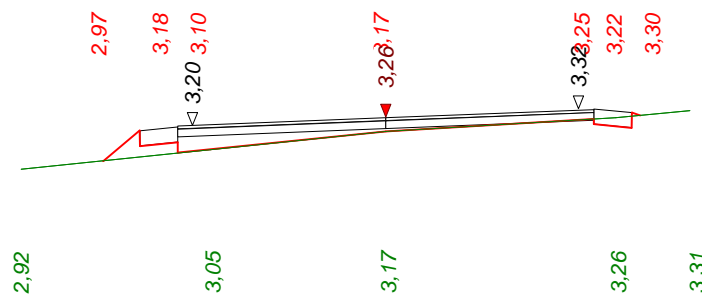
Skala 1 : 50 : 100

Lokalizacja: 0 + 419,40

wykop 0,03

nasyp 0,08

P.P. 1,90 m npm



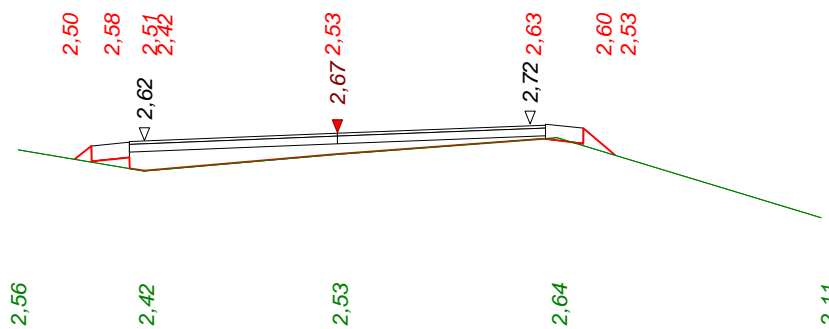
Skala 1 : 50 : 100

Lokalizacja: 0 + 440,27

wykop 0,00

nasyp 0,06

P.P. 1,20 m npm



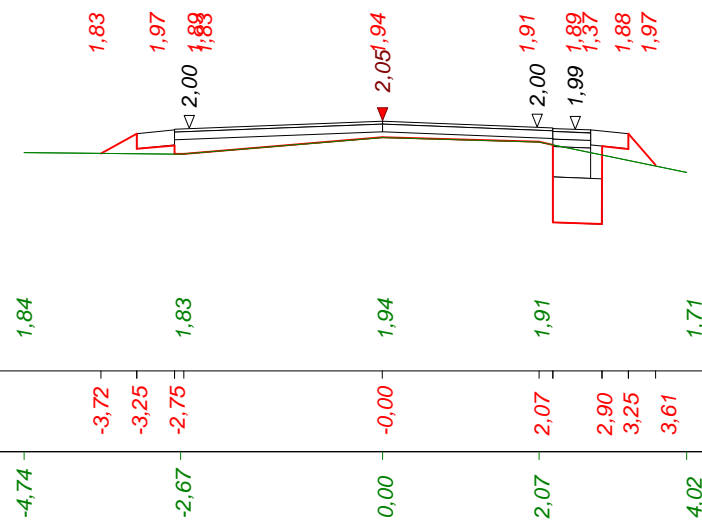
Skala 1 : 50 : 100

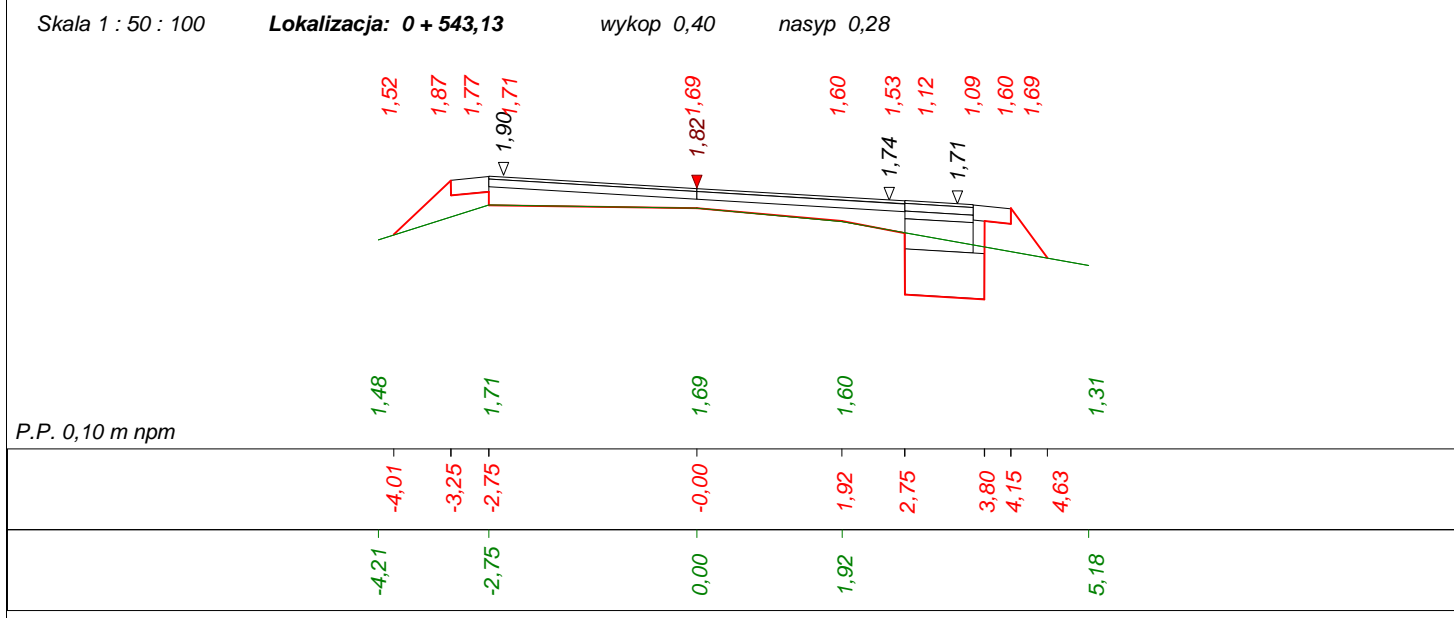
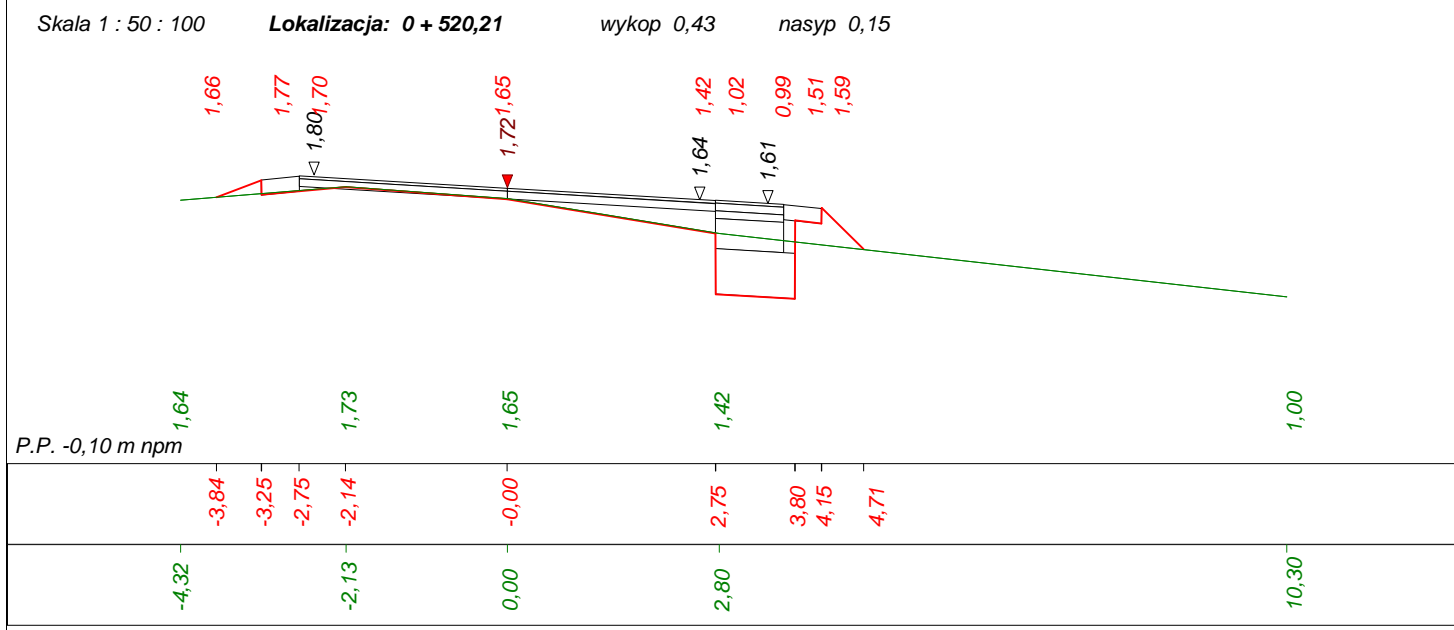
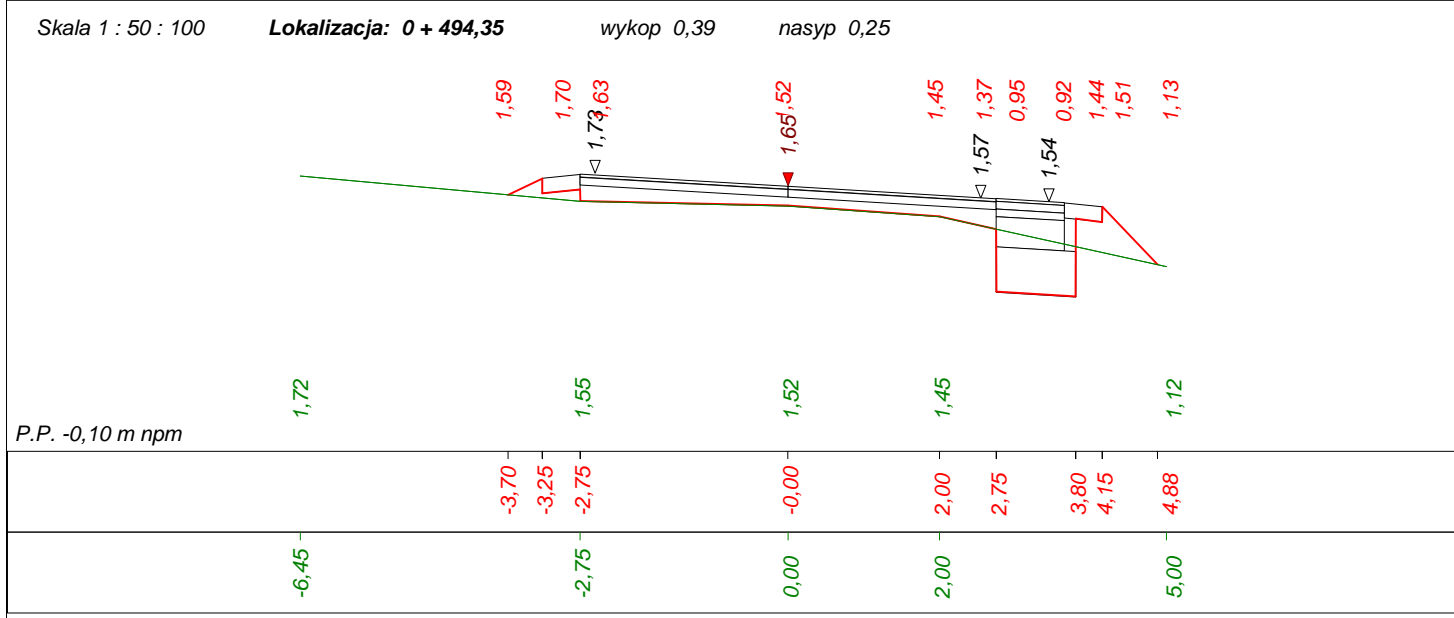
Lokalizacja: 0 + 463,97

wykop 0,31

nasyp 0,11

P.P. 0,40 m npm



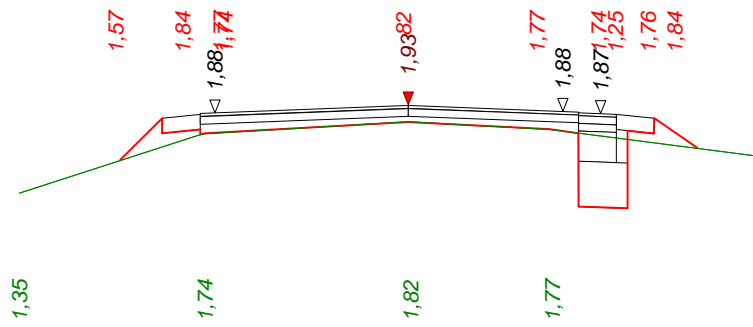


Skala 1 : 50 : 100

Lokalizacja: 0 + 568,47

wykop 0,31

nasyp 0,16



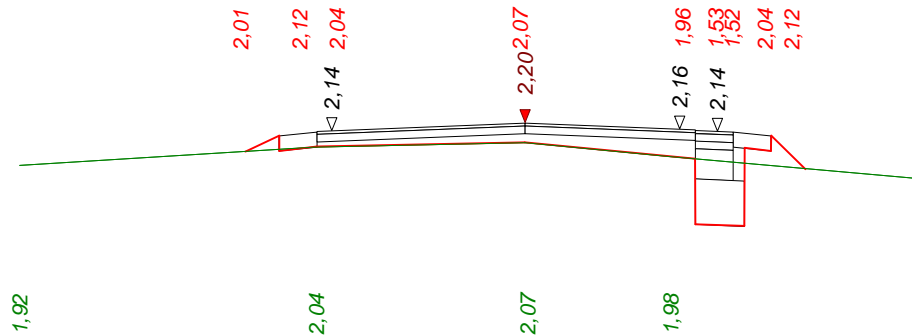
P.P. 0,30 m npm

Skala 1 : 50 : 100

Lokalizacja: 0 + 596,63

wykop 0,28

nasyp 0,11



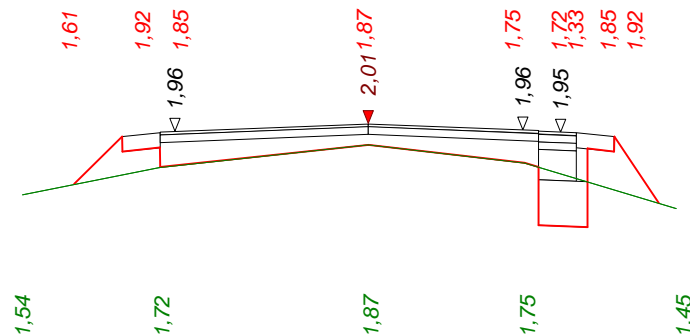
P.P. 0,60 m npm

Skala 1 : 50 : 100

Lokalizacja: 0 + 620,76

wykop 0,22

nasyp 0,35



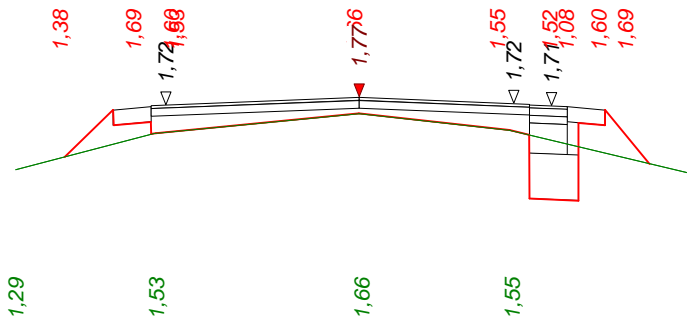
P.P. 0,40 m npm

Skala 1 : 50 : 100

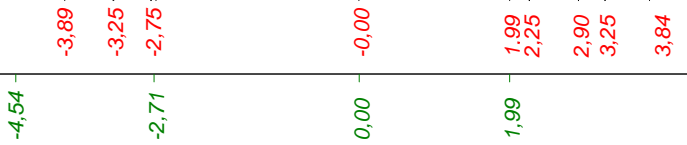
Lokalizacja: 0 + 647,06

wykop 0,25

nasyp 0,28



P.P. 0,10 m npm

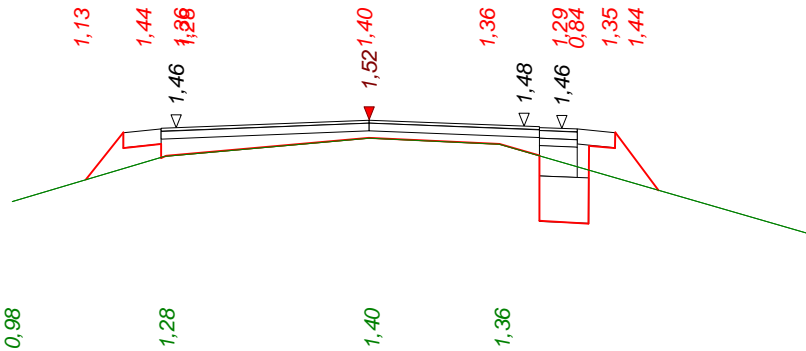


Skala 1 : 50 : 100

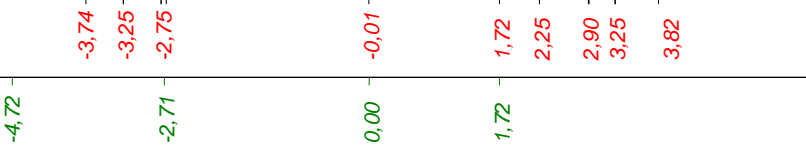
Lokalizacja: 0 + 673,09

wykop 0,25

nasyp 0,27



P.P. -0,20 m npm

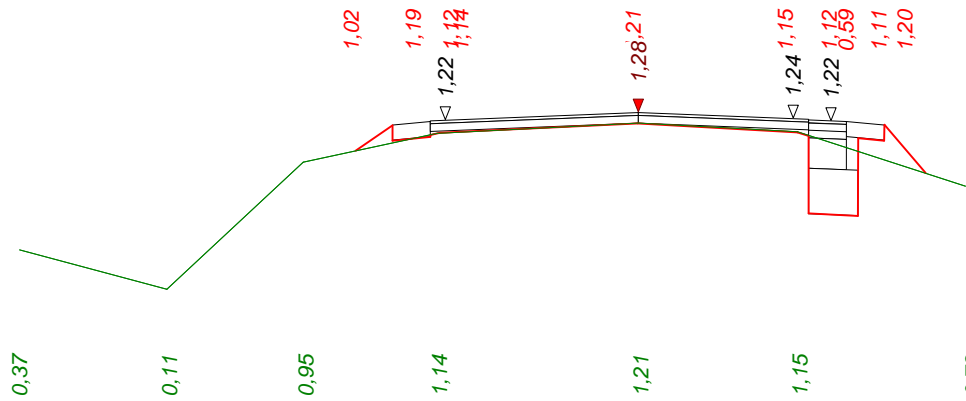


Skala 1 : 50 : 100

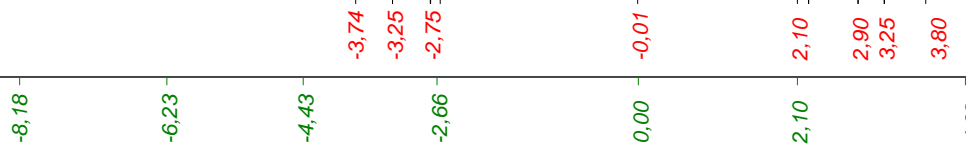
Lokalizacja: 0 + 698,64

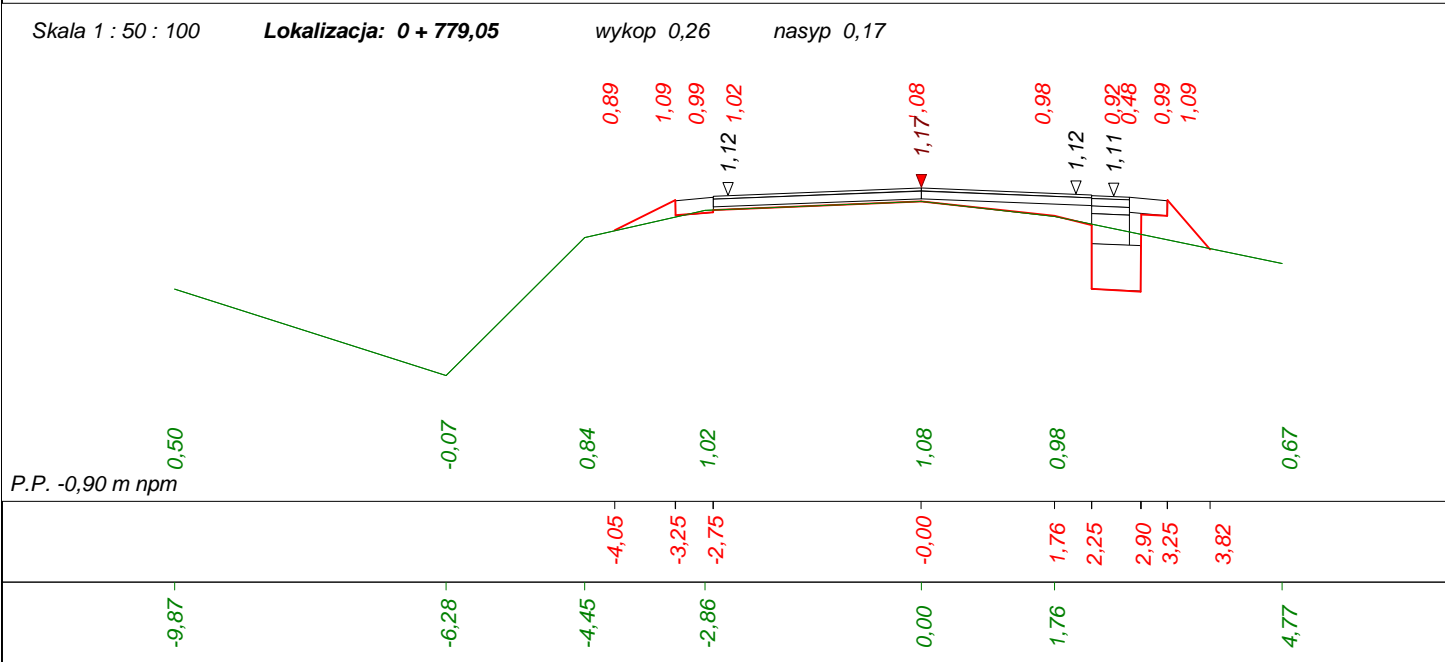
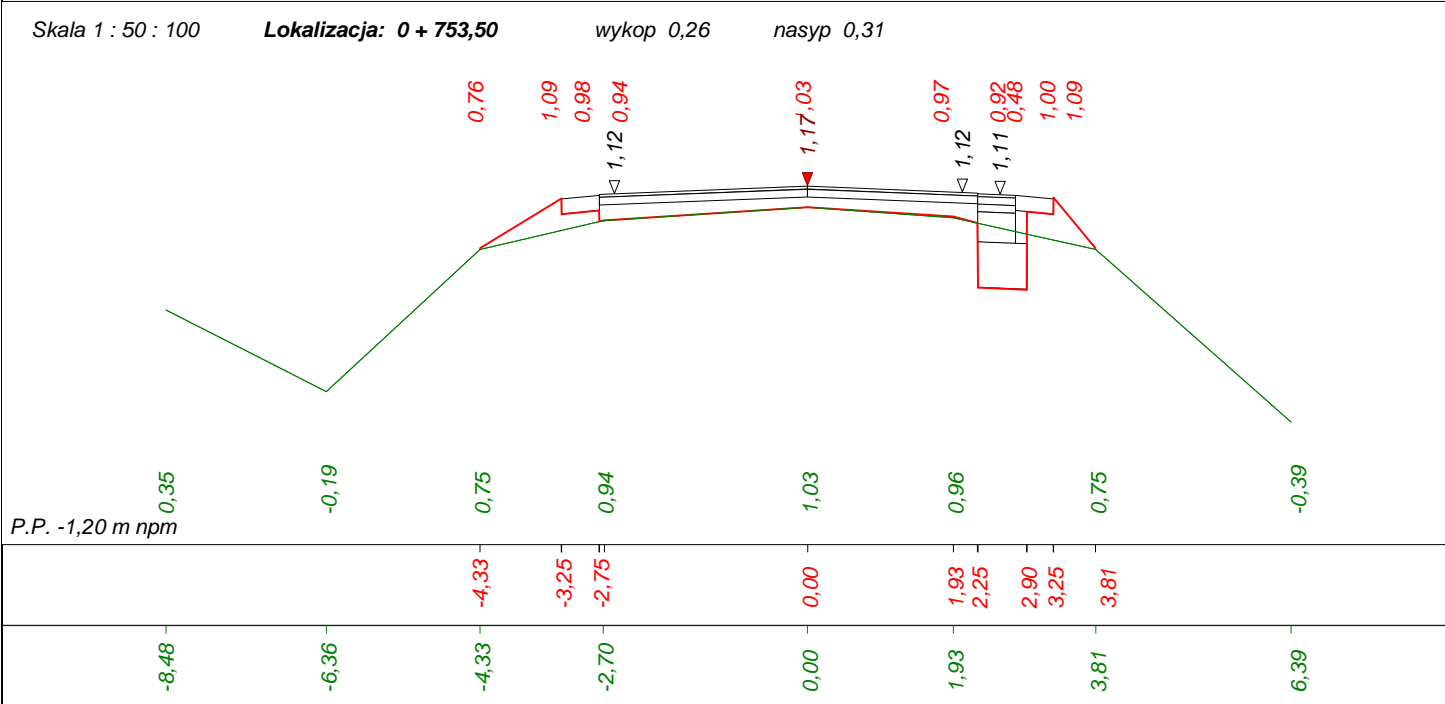
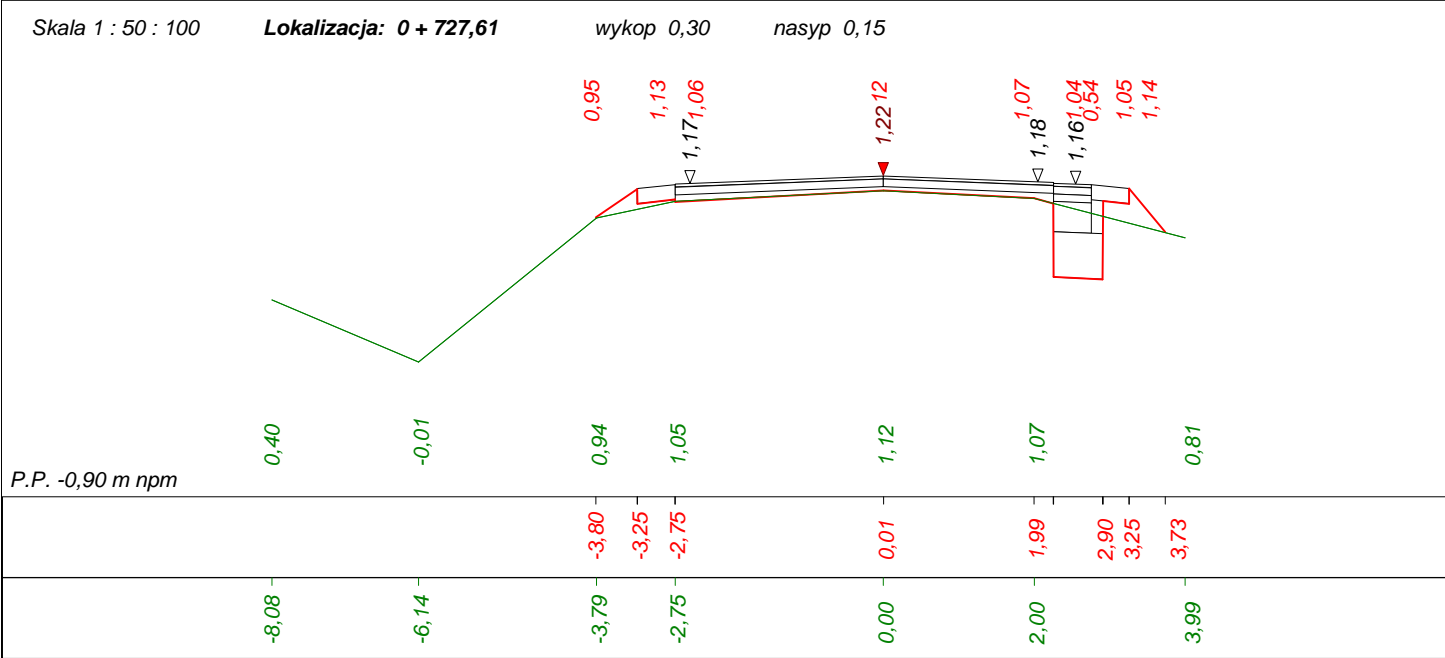
wykop 0,32

nasyp 0,13



P.P. -0,80 m npm



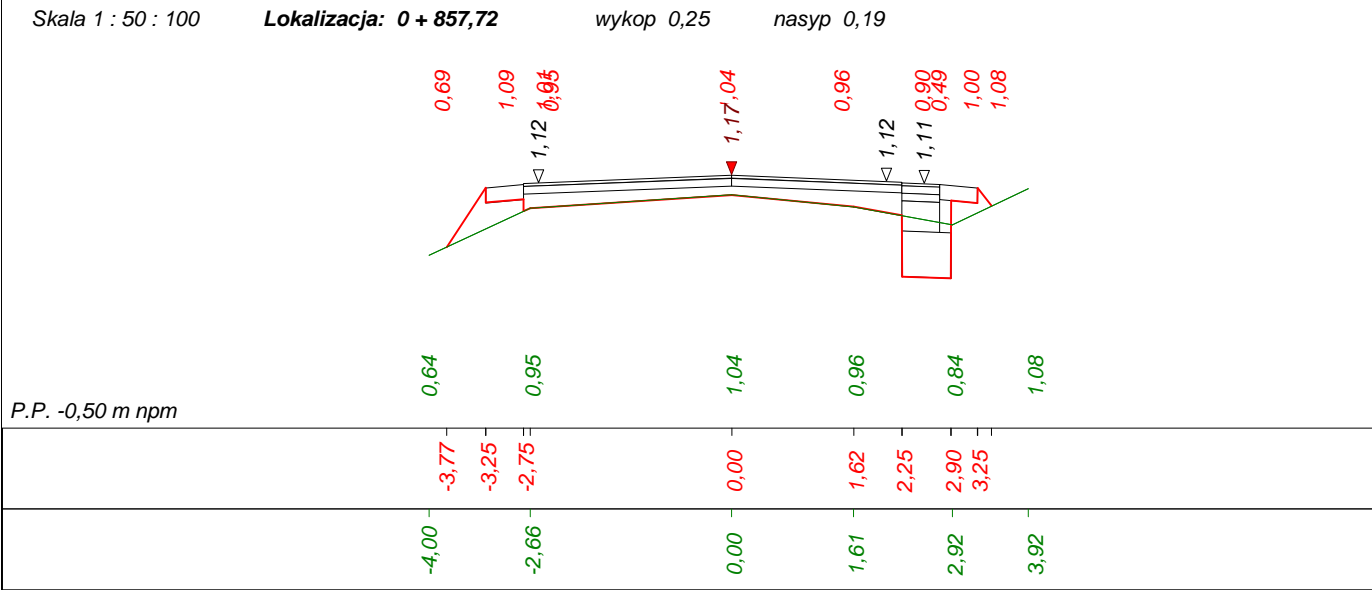
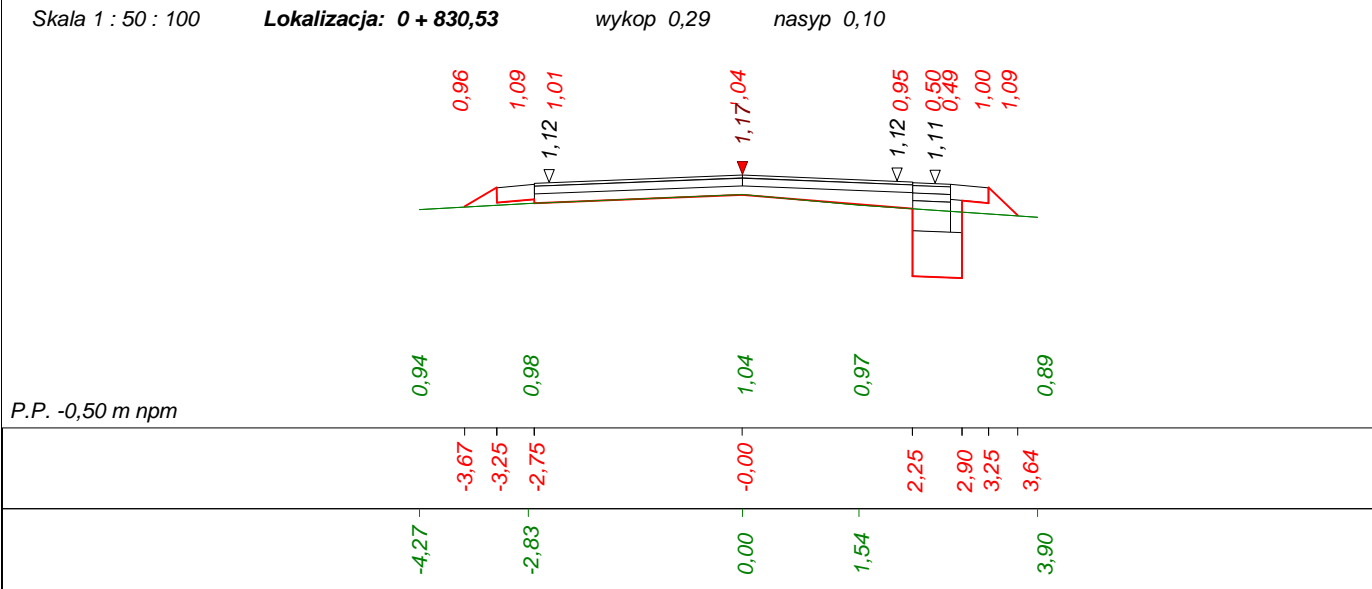
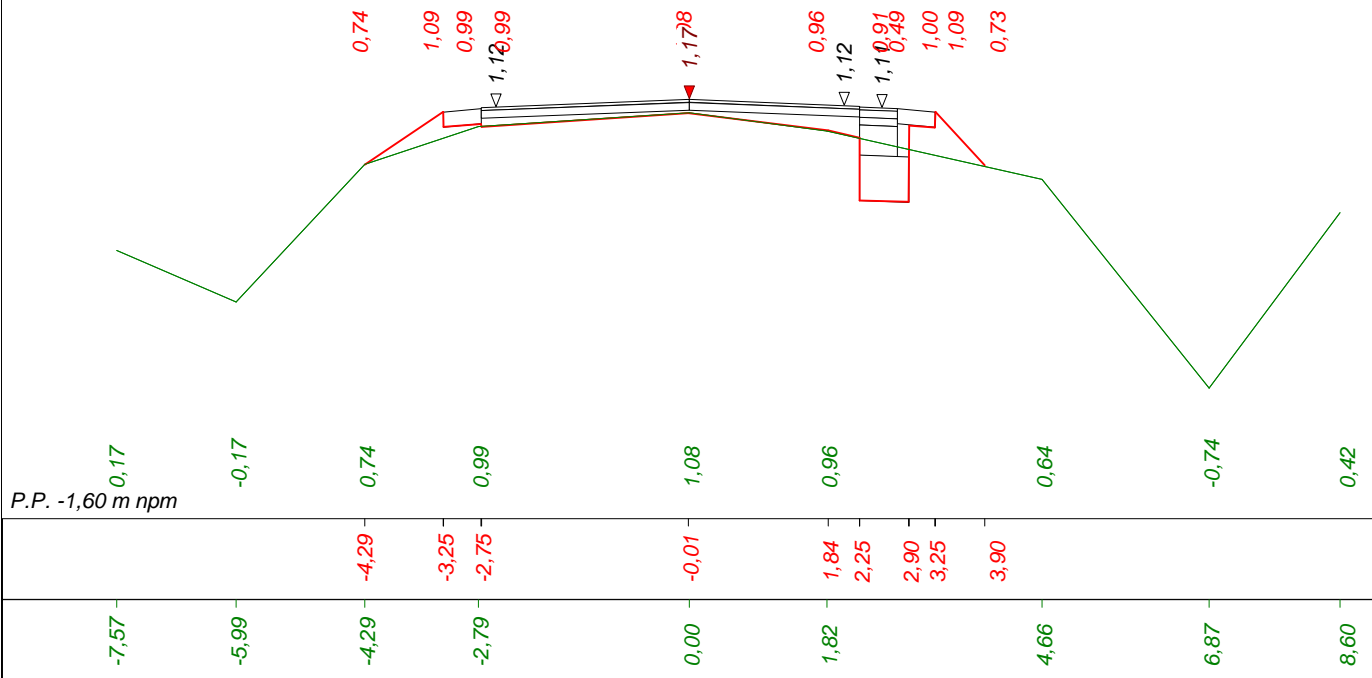


Skala 1 : 50 : 100

Lokalizacja: 0 + 805,31

wykop 0,26

nasyp 0,27

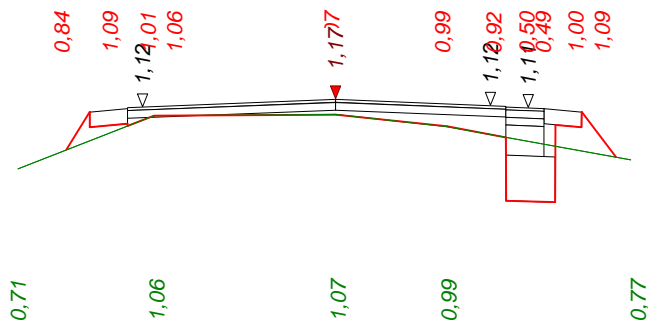


Skala 1 : 50 : 100

Lokalizacja: 0 + 881,92

wykop 0,26

nasyp 0,17



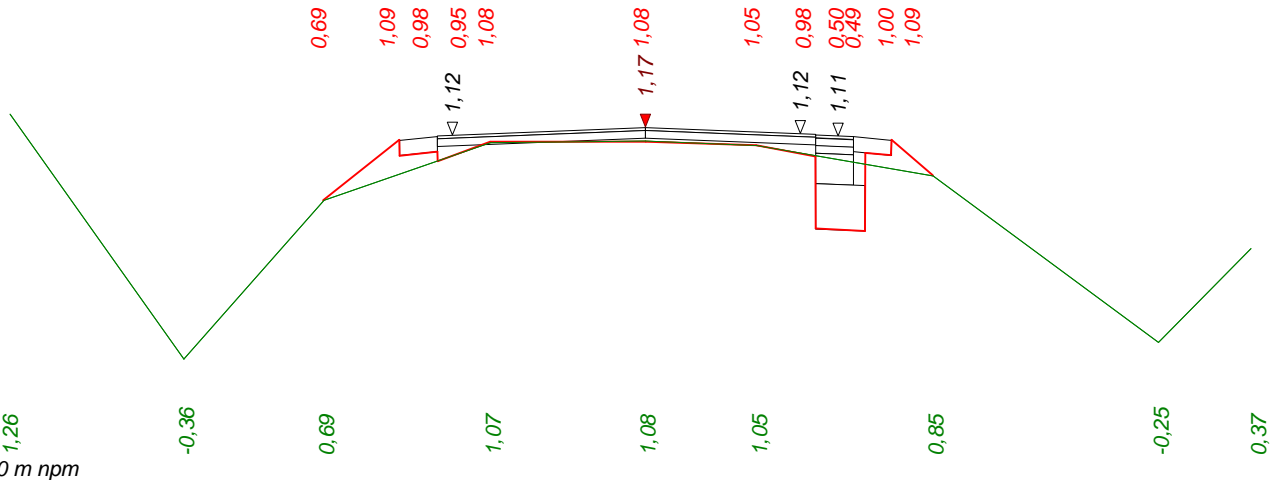
P.P. -0,50 m npm

Skala 1 : 50 : 100

Lokalizacja: 0 + 909,93

wykop 0,30

nasyp 0,25



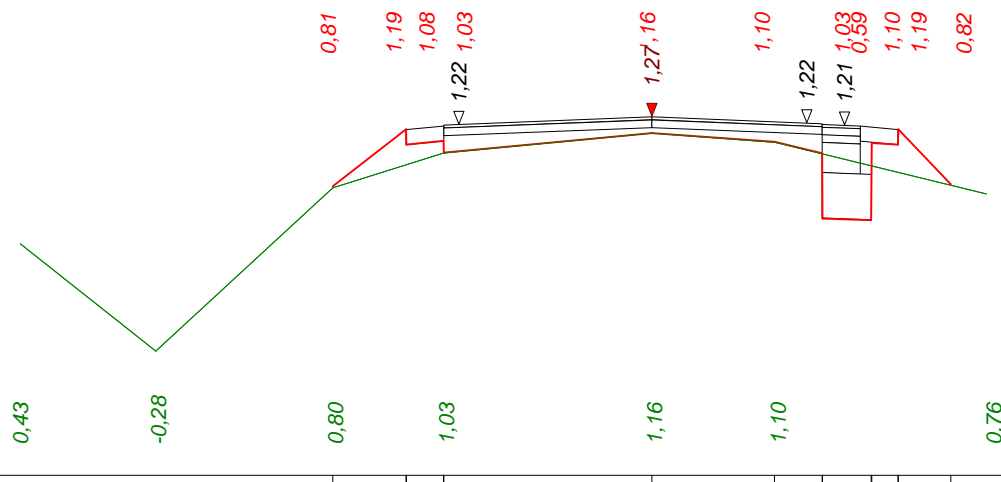
P.P. -1,20 m npm

Skala 1 : 50 : 100

Lokalizacja: 0 + 936,06

wykop 0,25

nasyp 0,34



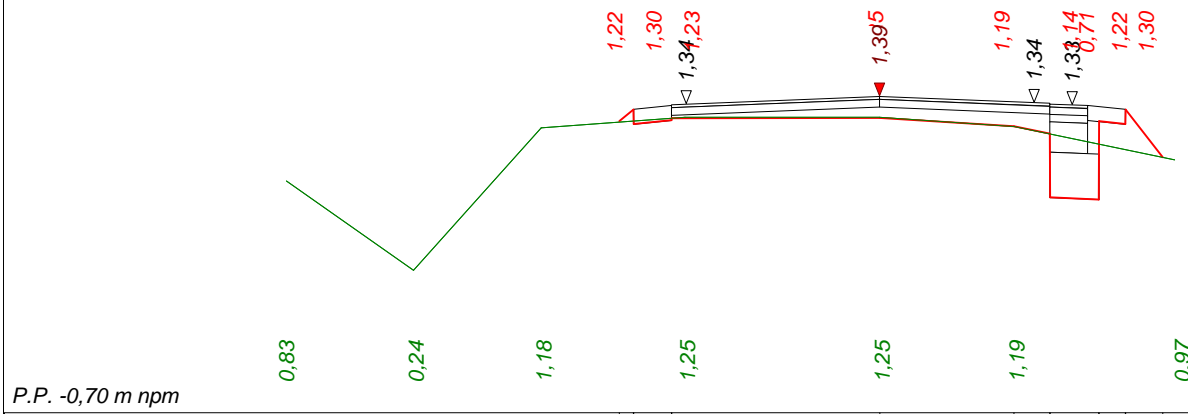
P.P. -1,10 m npm

Skala 1 : 50 : 100

Lokalizacja: 0 + 967,50

wykop 0,27

nasyp 0,13



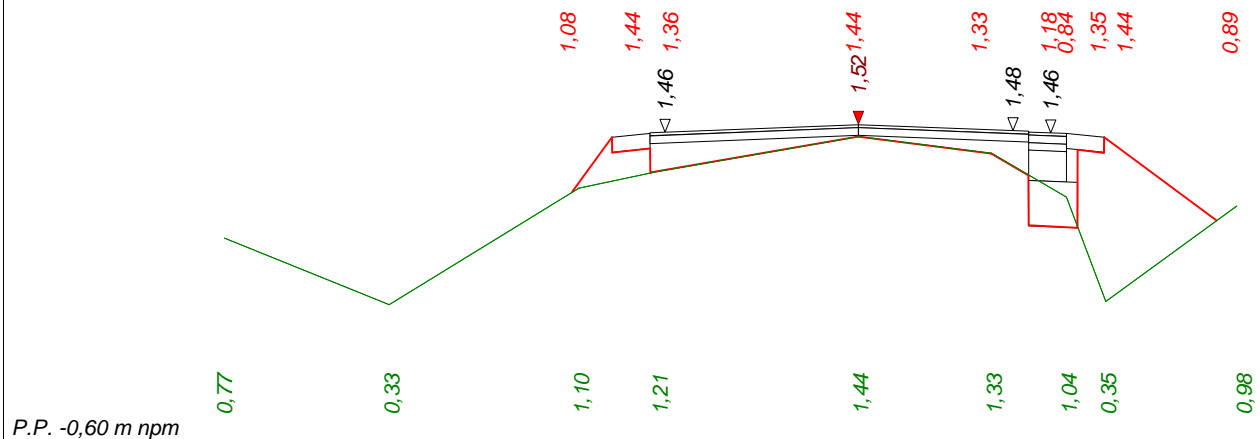
P.P. -0,70 m npm

Skala 1 : 50 : 100

Lokalizacja: 1 + 000,88

wykop 0,15

nasyp 1,23



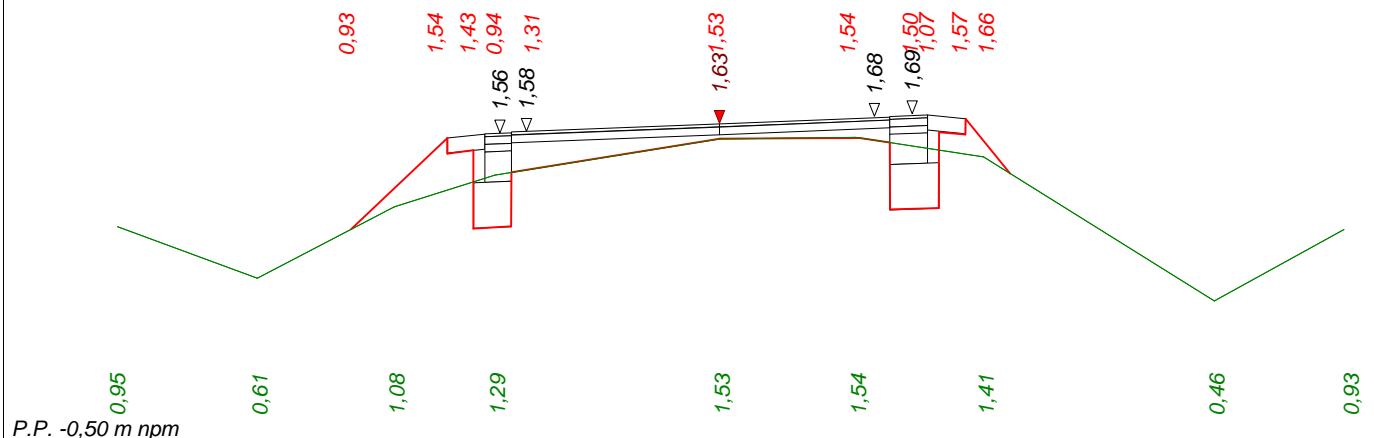
P.P. -0,60 m npm

Skala 1 : 50 : 100

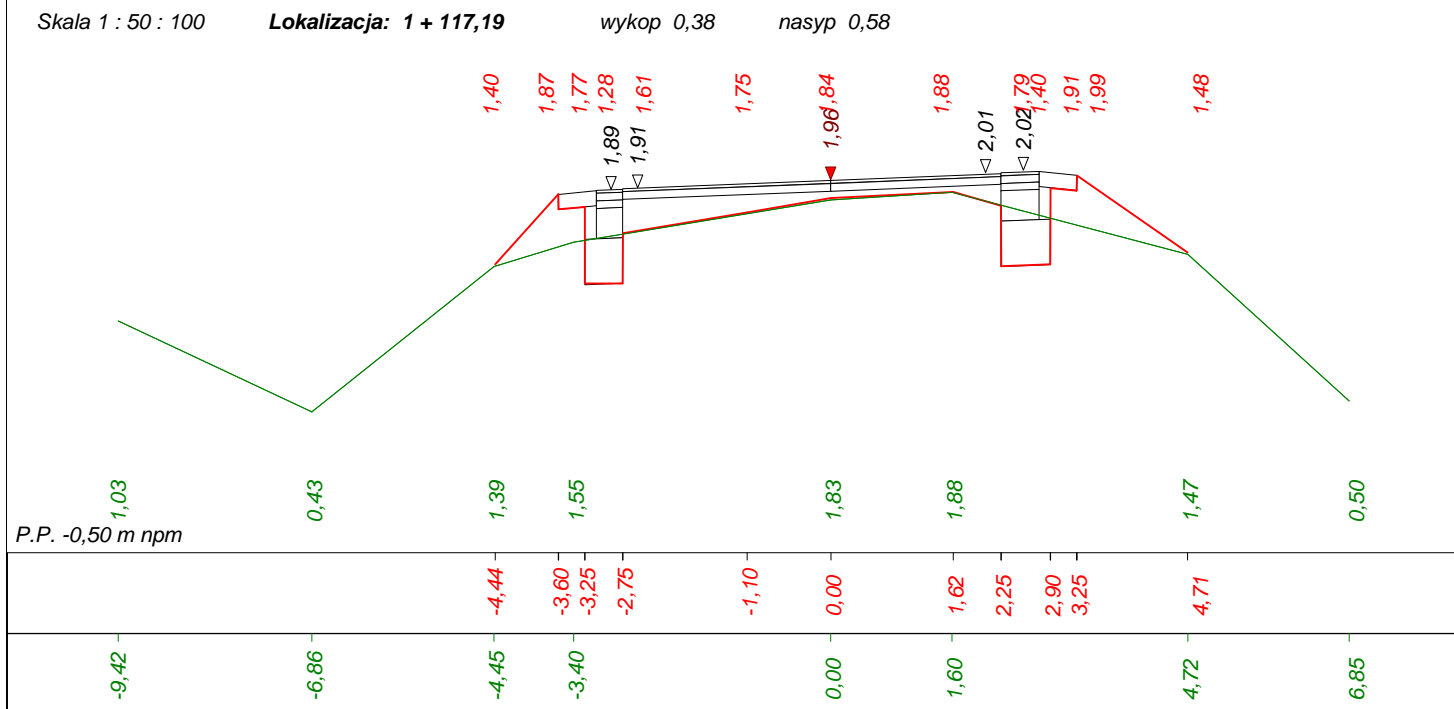
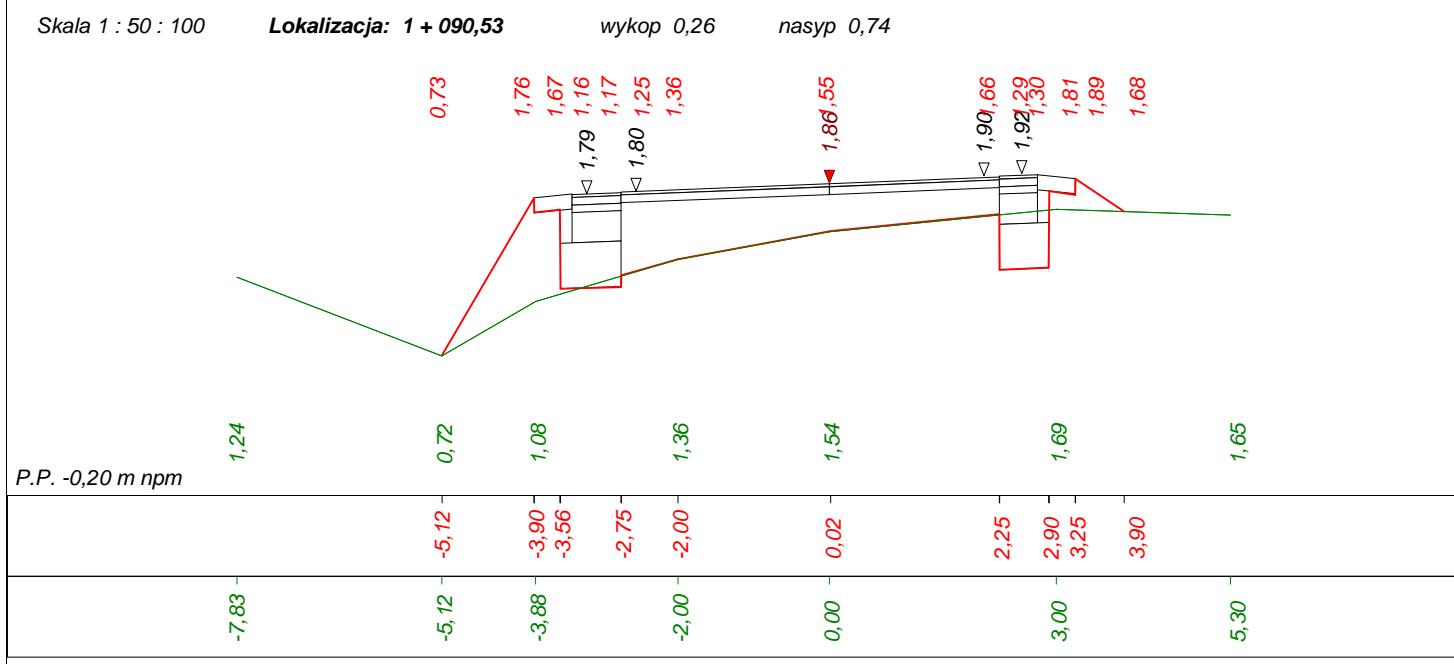
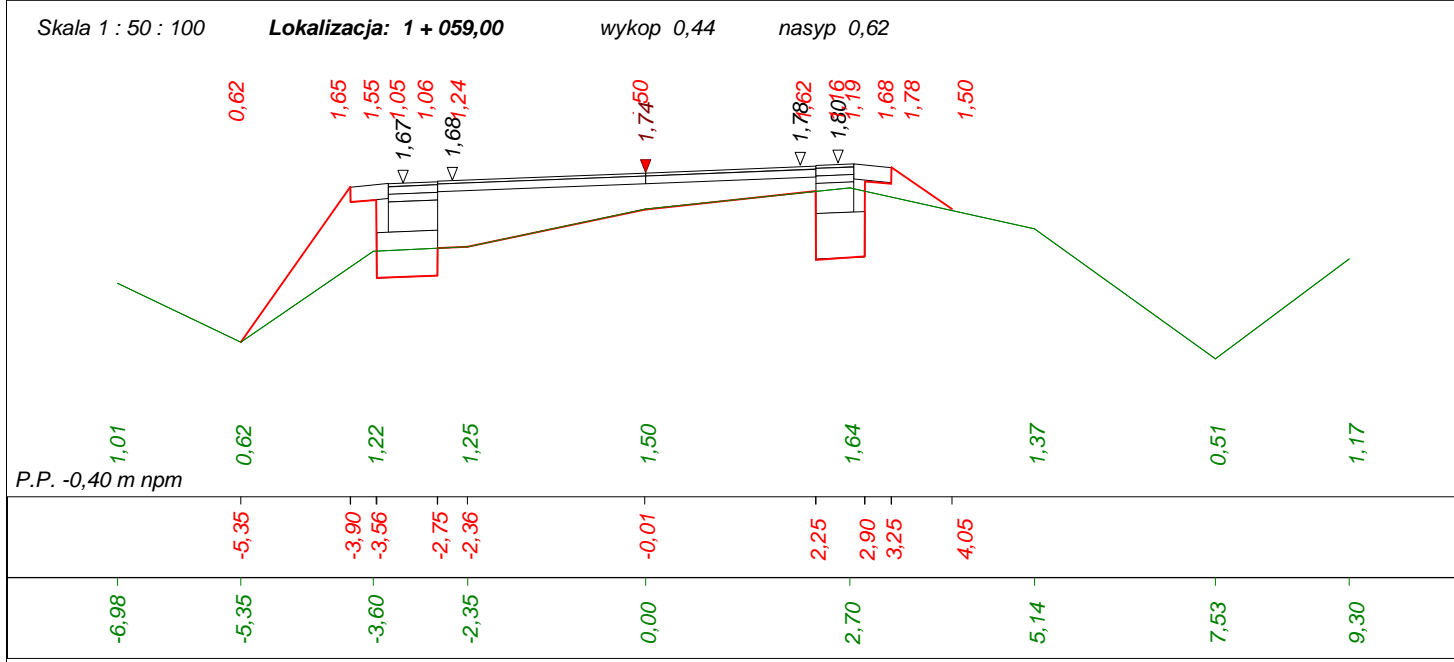
Lokalizacja: 1 + 030,58

wykop 0,44

nasyp 0,39



P.P. -0,50 m npm

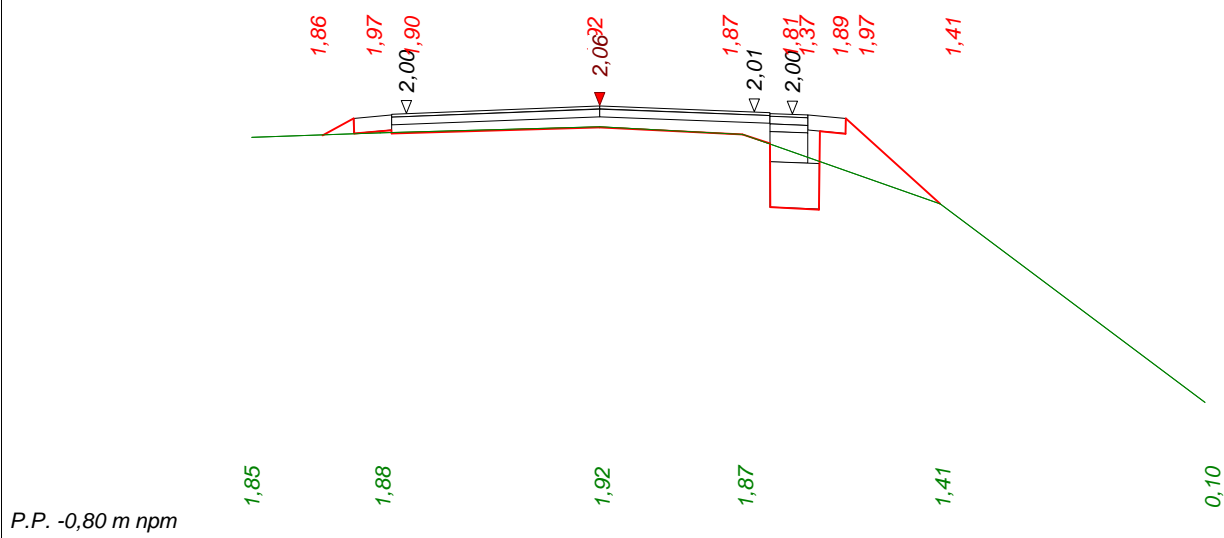


Skala 1 : 50 : 100

Lokalizacja: 1 + 143,99

wykop 0,25

nasyp 0,32



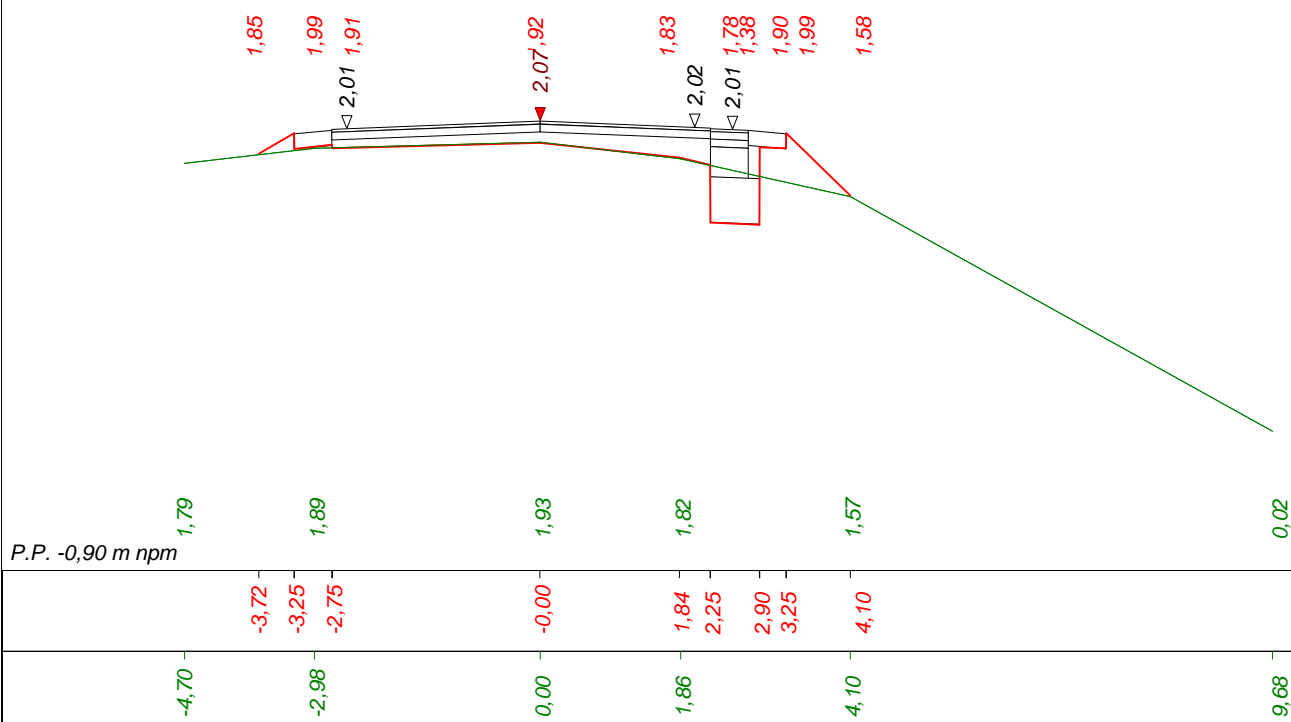
P.P. -0,80 m nrm

Skala 1 : 50 : 100

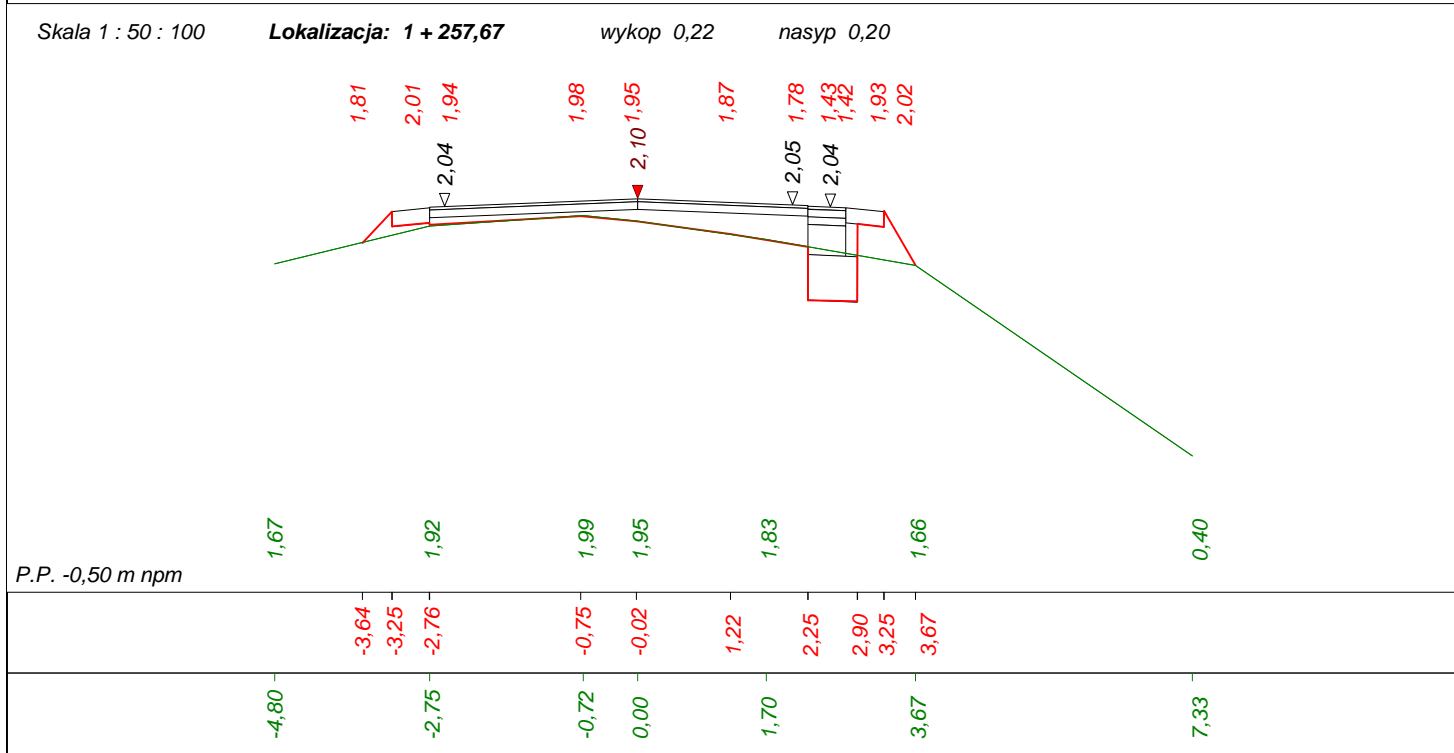
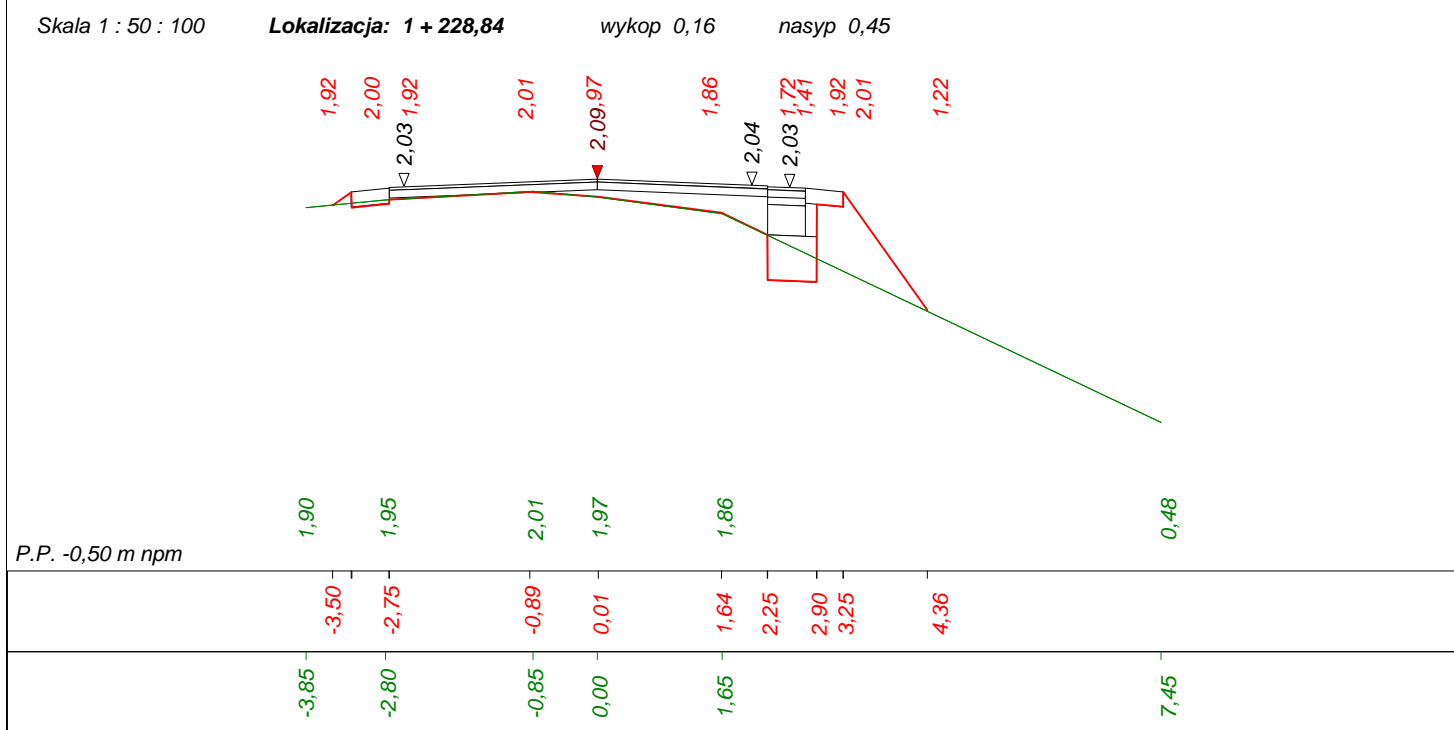
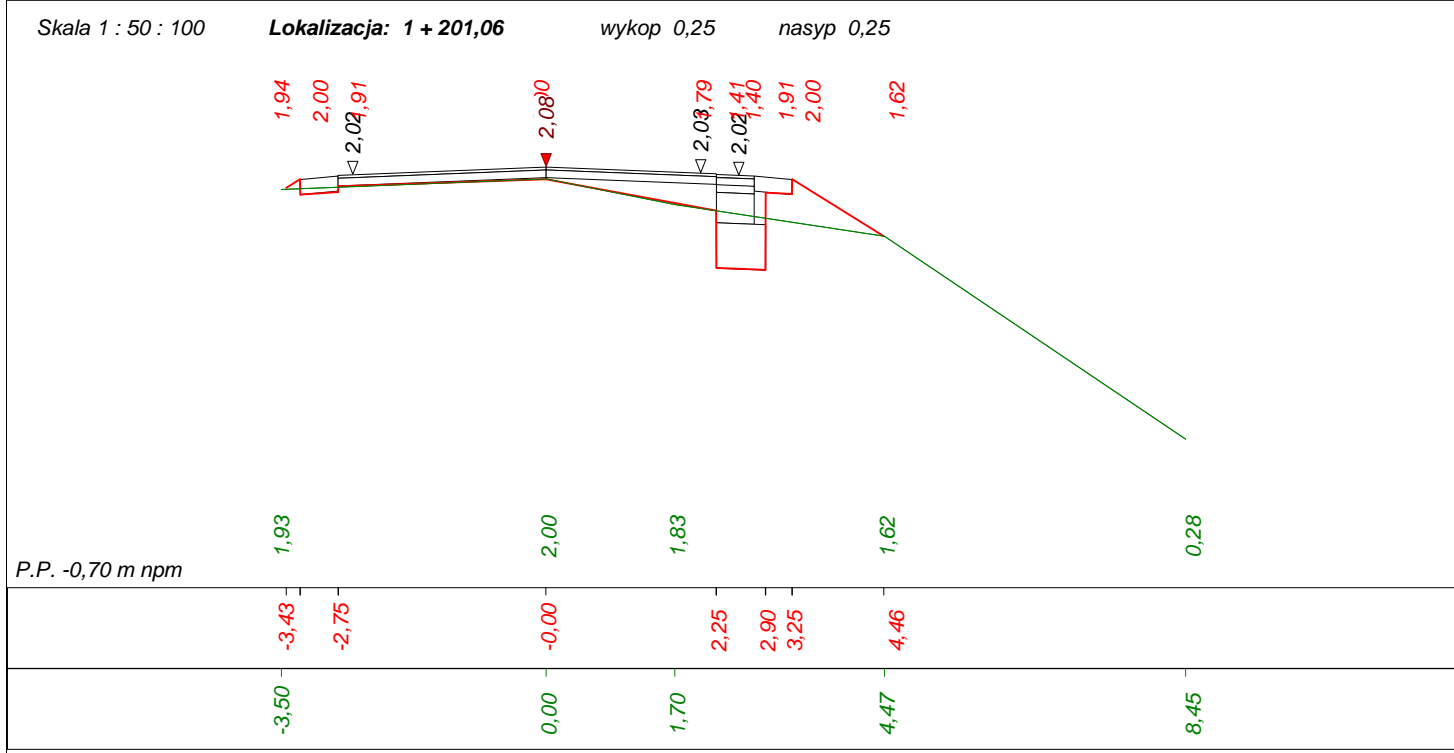
Lokalizacja: 1 + 174,01

wykop 0,24

nasyp 0,25



P.P. -0,90 m nrm

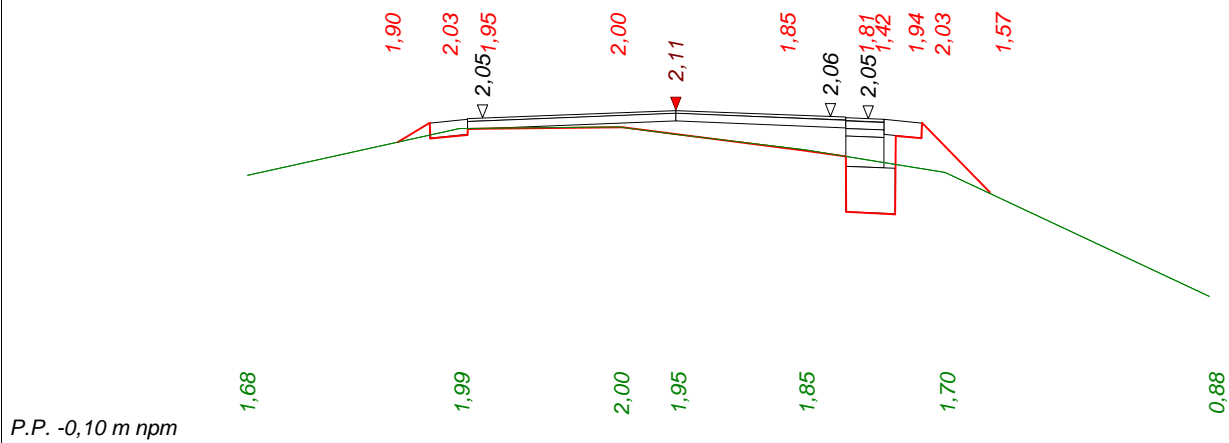


Skala 1 : 50 : 100

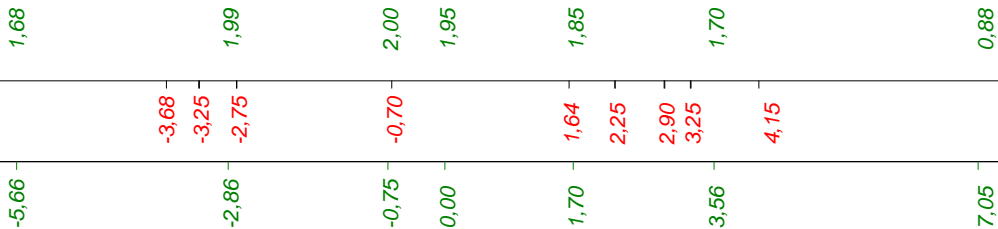
Lokalizacja: 1 + 286,44

wykop 0,26

nasyp 0,21



P.P. -0,10 m nrm

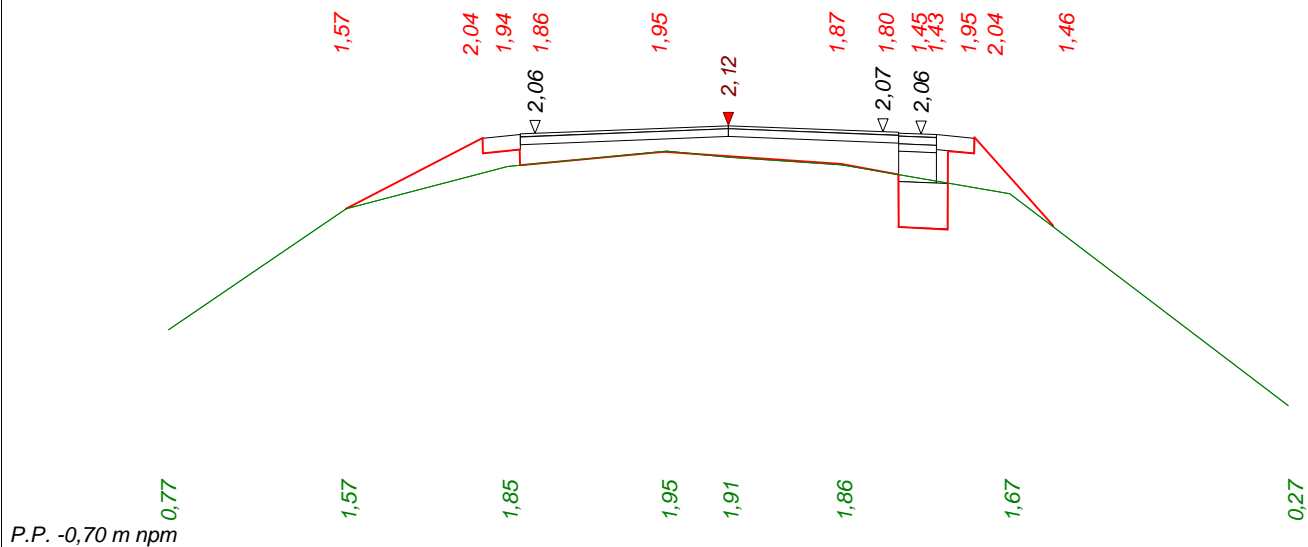


Skala 1 : 50 : 100

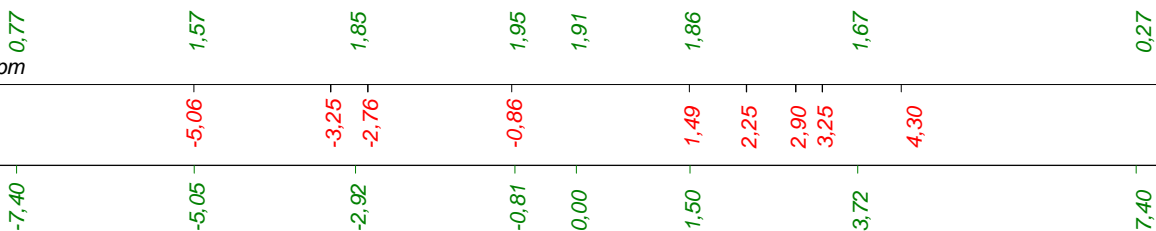
Lokalizacja: 1 + 311,78

wykop 0,21

nasyp 0,49



P.P. -0,70 m nrm

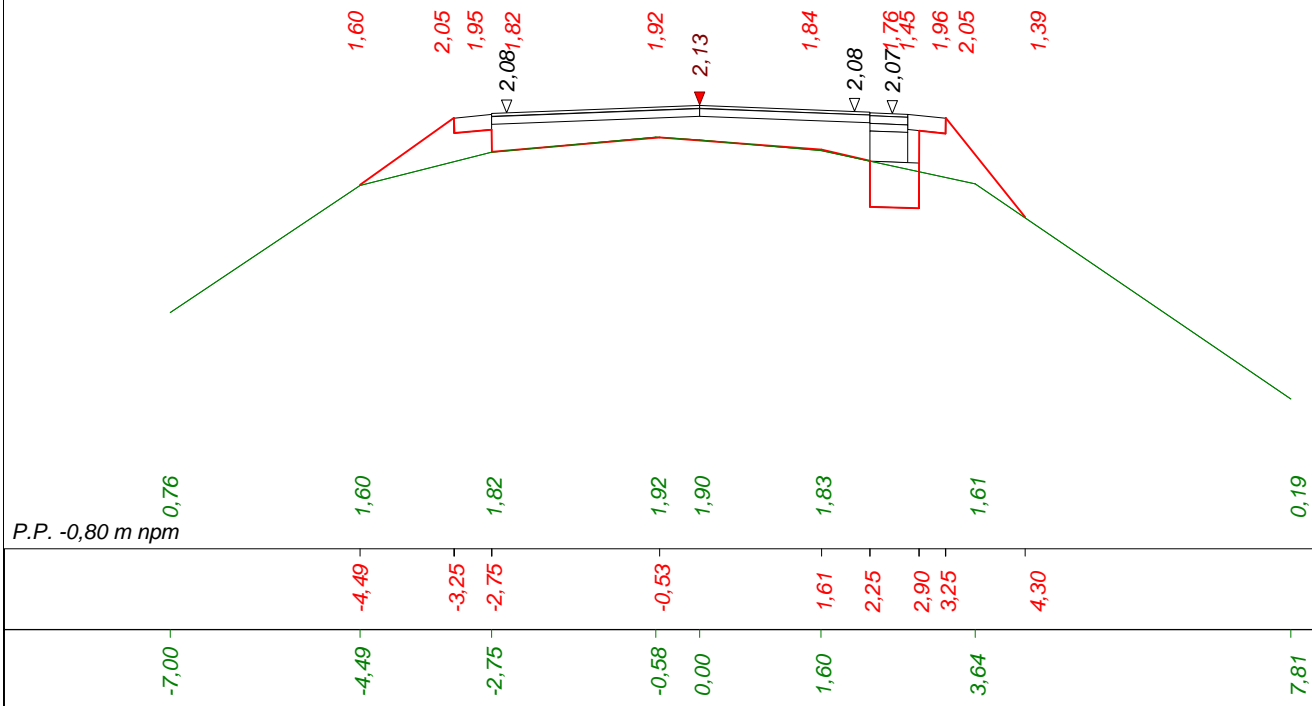


Skala 1 : 50 : 100

Lokalizacja: 1 + 339,29

wykop 0,18

nasyp 0,55

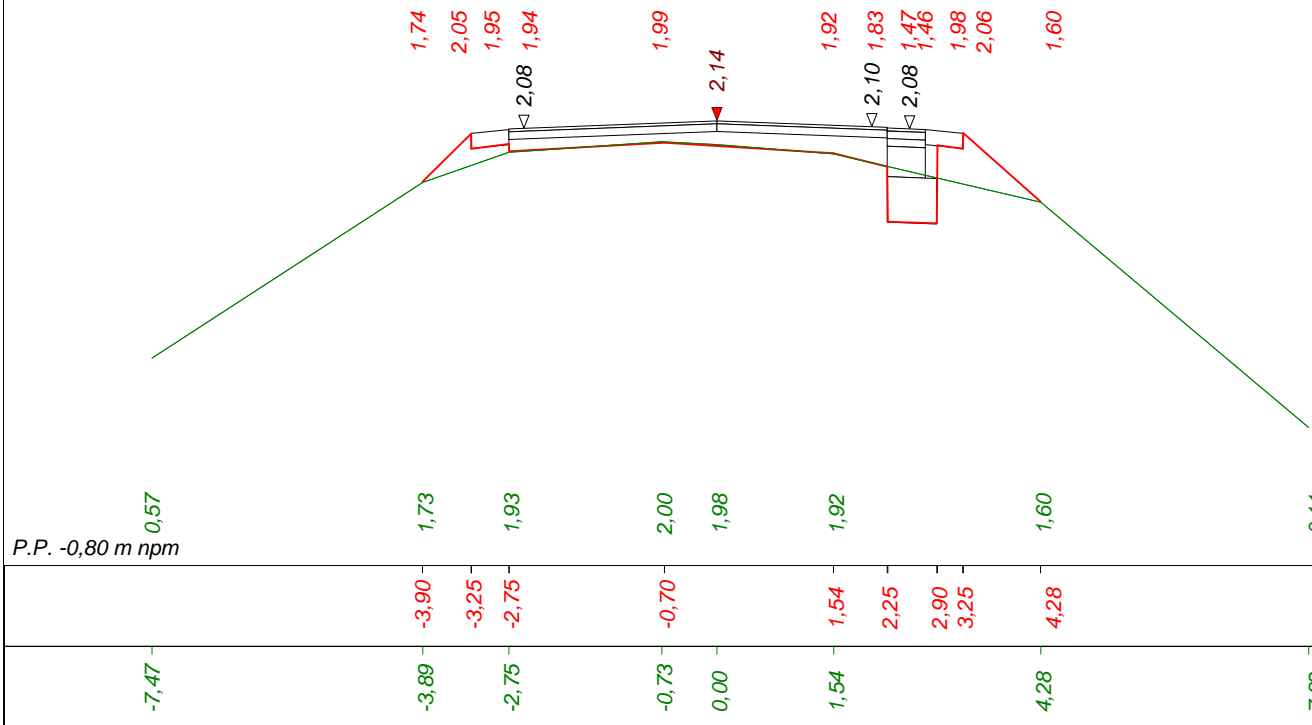


Skala 1 : 50 : 100

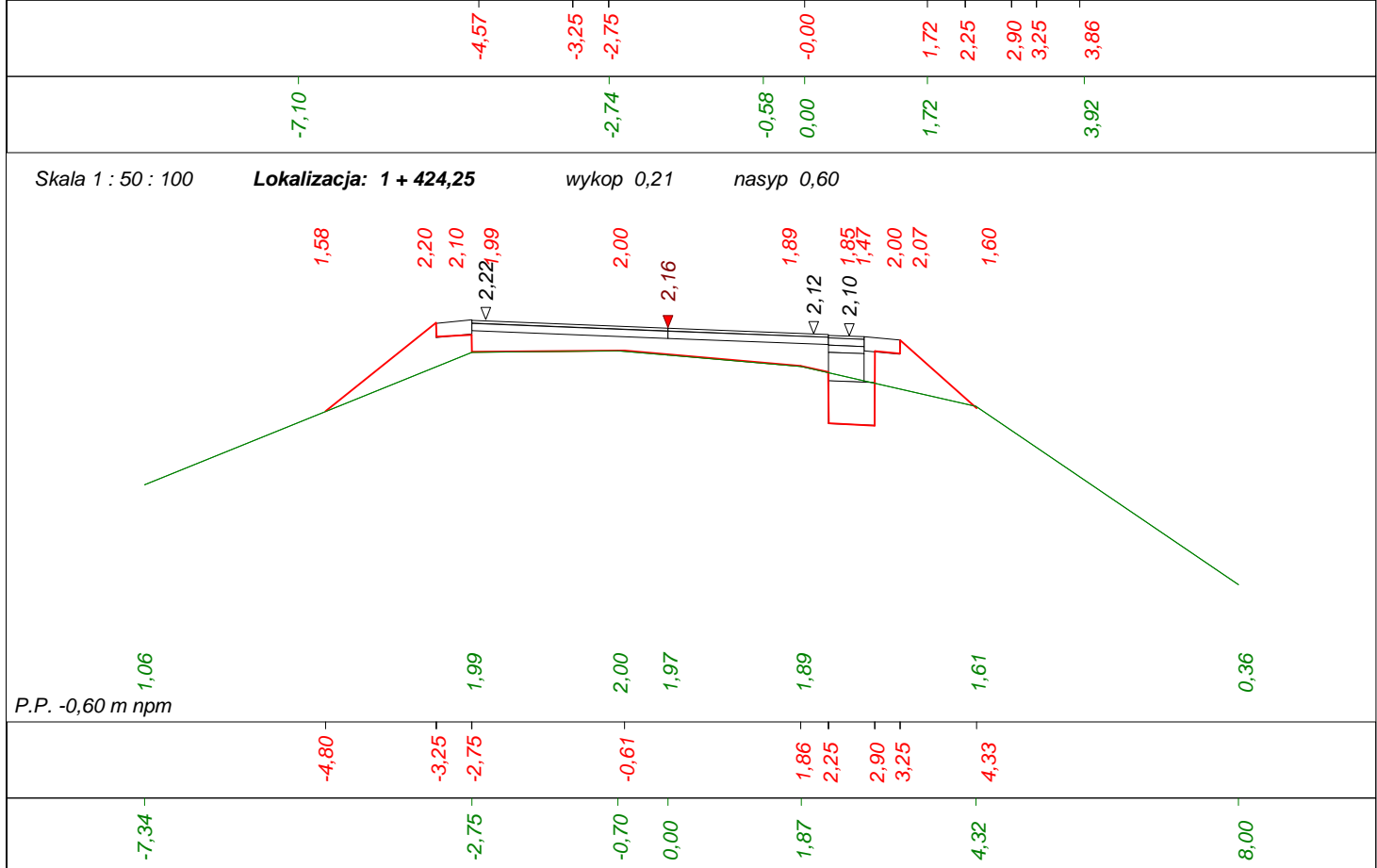
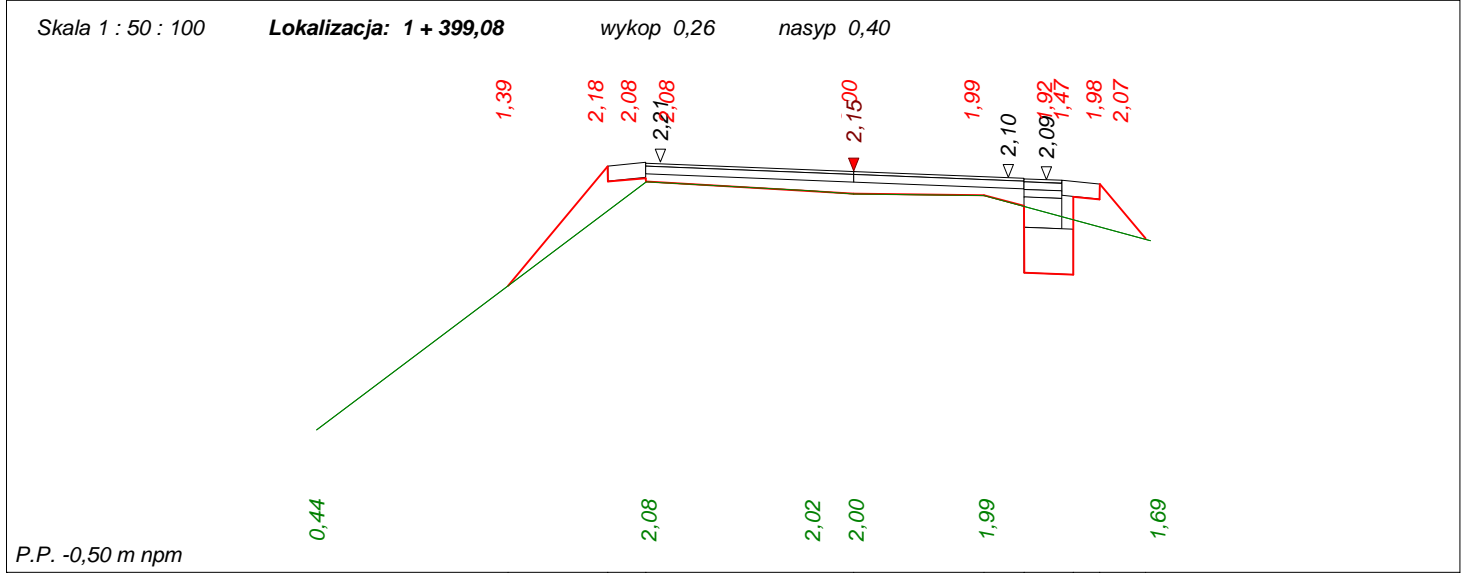
Lokalizacja: 1 + 369,11

wykop 0,23

nasyp 0,36



Program Dora7 - Autor programu: mgr inż. Jarosław GIERBA, ul. Wesoła 23/20, 15-307 Białystok, tel. 85 7427233
 Dane wczytano z pliku: P:\2009\00014 Nowy Dwór Gdański\DRÓG\PRZEKROJE\Przekroje_poprzeczne_24_11_2009\Gotowe\Gotowe 30\Odcinek_A.bis

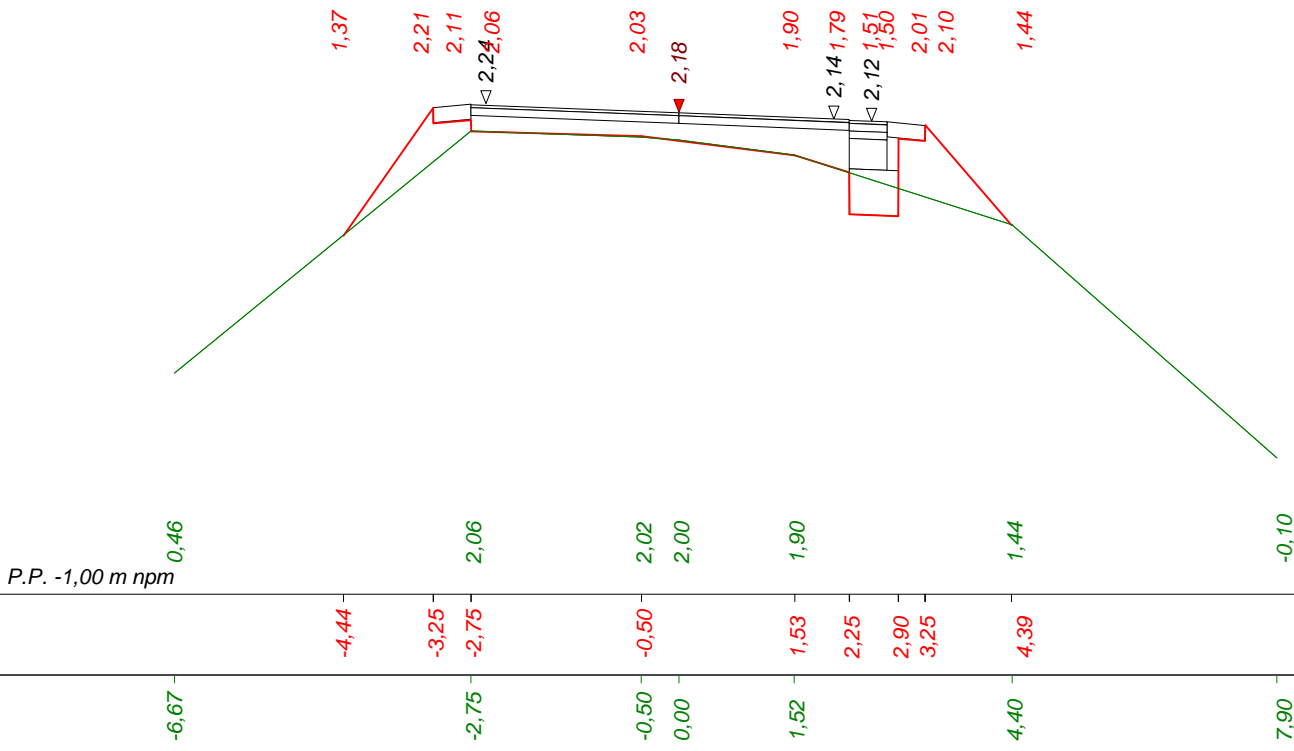


Skala 1 : 50 : 100

Lokalizacja: 1 + 456,45

wykop 0,15

nasyp 0,68



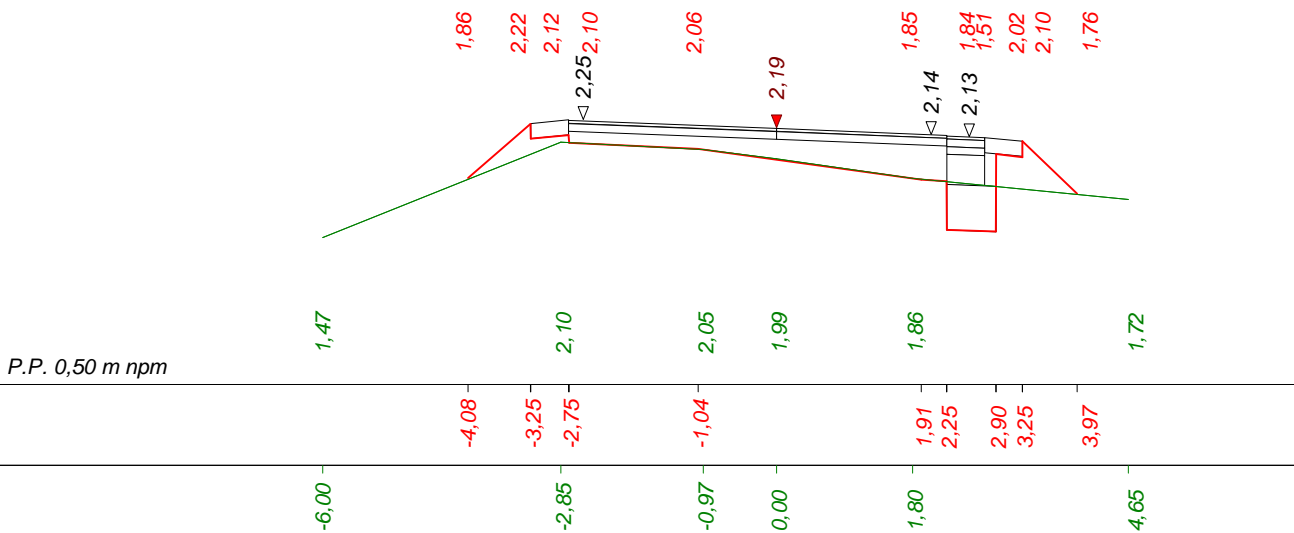
P.P. -1,00 m nrm

Skala 1 : 50 : 100

Lokalizacja: 1 + 490,12

wykop 0,21

nasyp 0,31



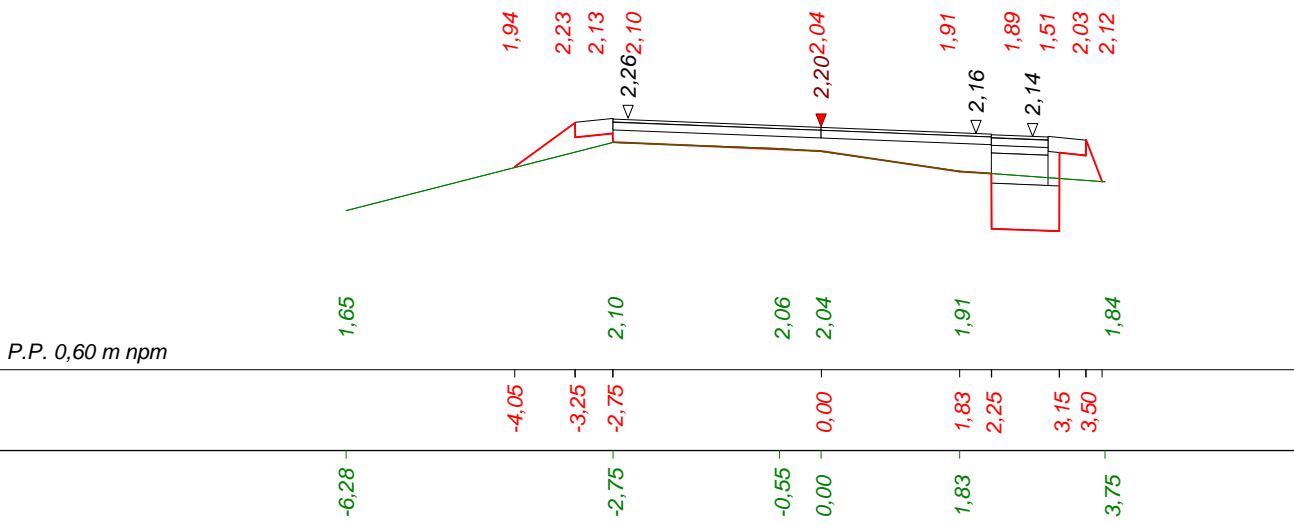
P.P. 0,50 m nrm

Skala 1 : 50 : 100

Lokalizacja: 1 + 520,81

wykop 0,33

nasyp 0,21



P.P. 0,60 m nrm

Program Dora7 - Autor programu: mgr inż. Jarosław GIERBA, ul. Wesoła 23/20, 15-307 Białystok, tel. 85 7427233
Dane wczytano z pliku: P:\2009\00014 Nowy Dwór Gdański\DRÓG\PRZEKROJE\Przekroje_poprzeczne_24_11_2009\Gotowe\Gotowe 30\Odcinek_A.bis

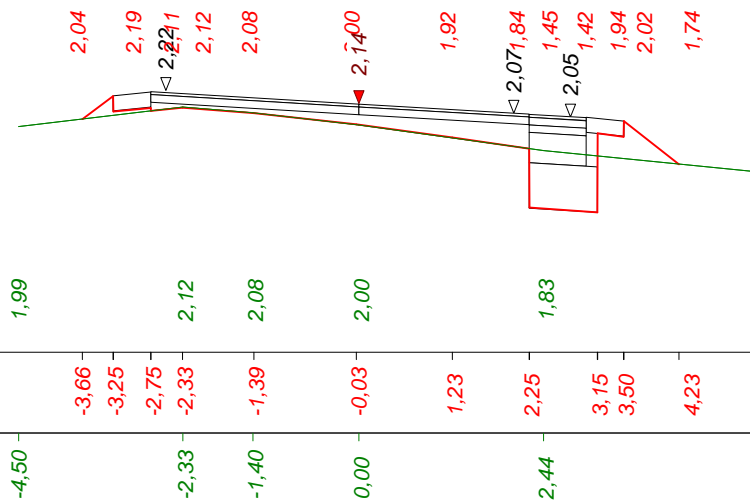
Skala 1 : 50 : 100

Lokalizacja: 1 + 548,72

wykop 0,34

nasyp 0,18

P.P. 0,50 m nrm



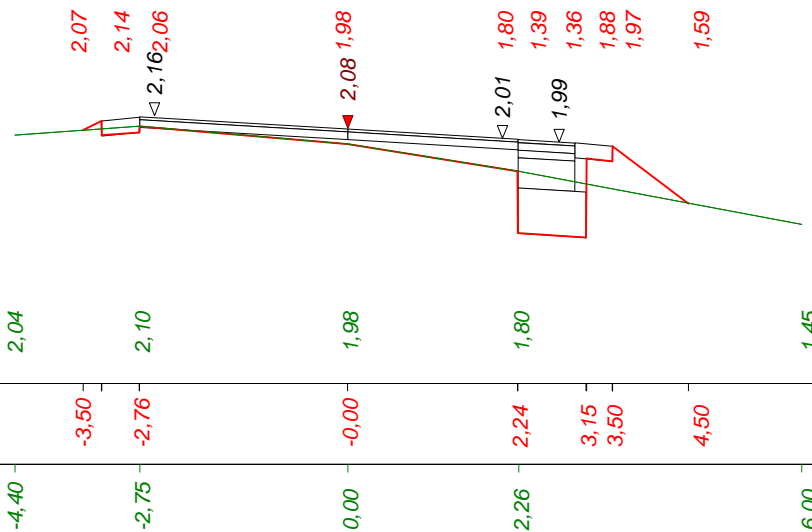
Skala 1 : 50 : 100

Lokalizacja: 1 + 577,58

wykop 0,37

nasyp 0,21

P.P. 0,40 m nrm



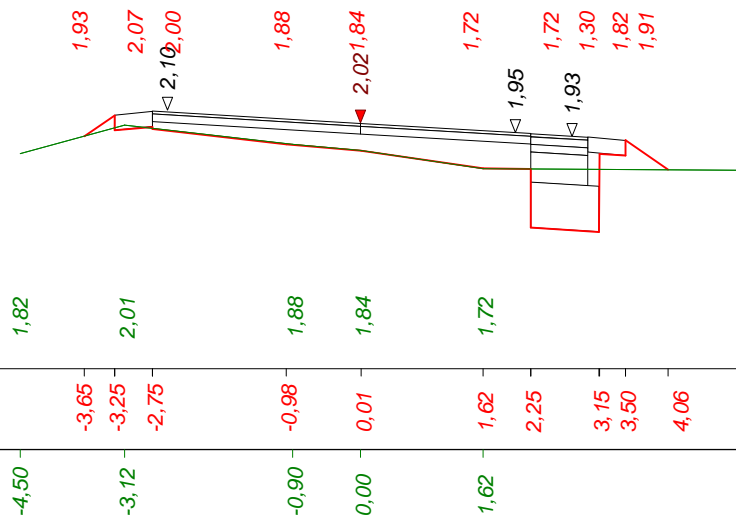
Skala 1 : 50 : 100

Lokalizacja: 1 + 608,14

wykop 0,39

nasyp 0,10

P.P. 0,40 m nrm

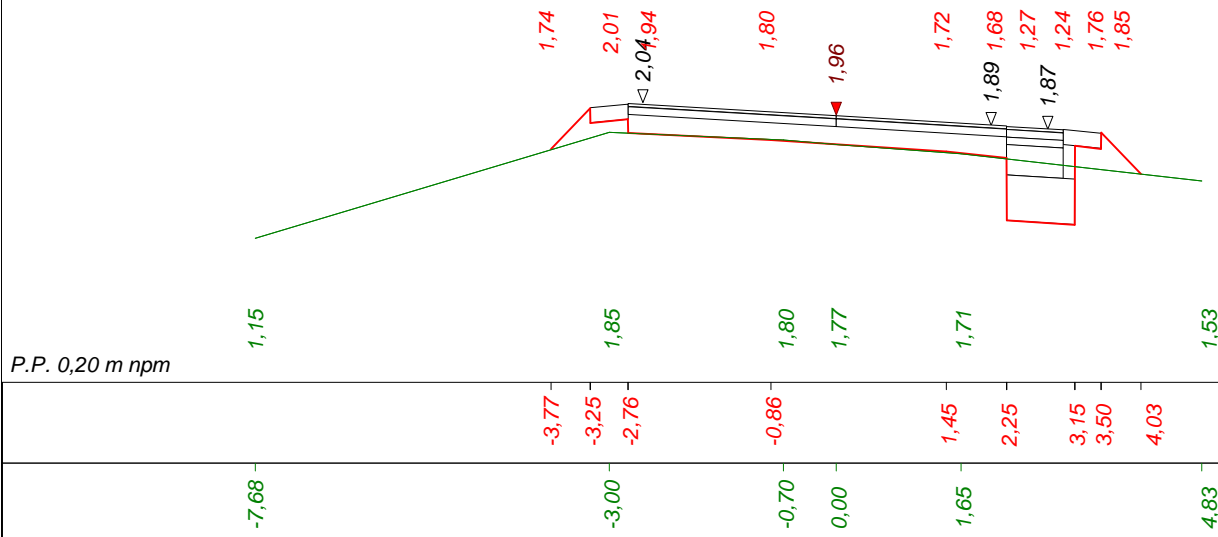


Skala 1 : 50 : 100

Lokalizacja: 1 + 635,89

wykop 0,36

nasyp 0,21



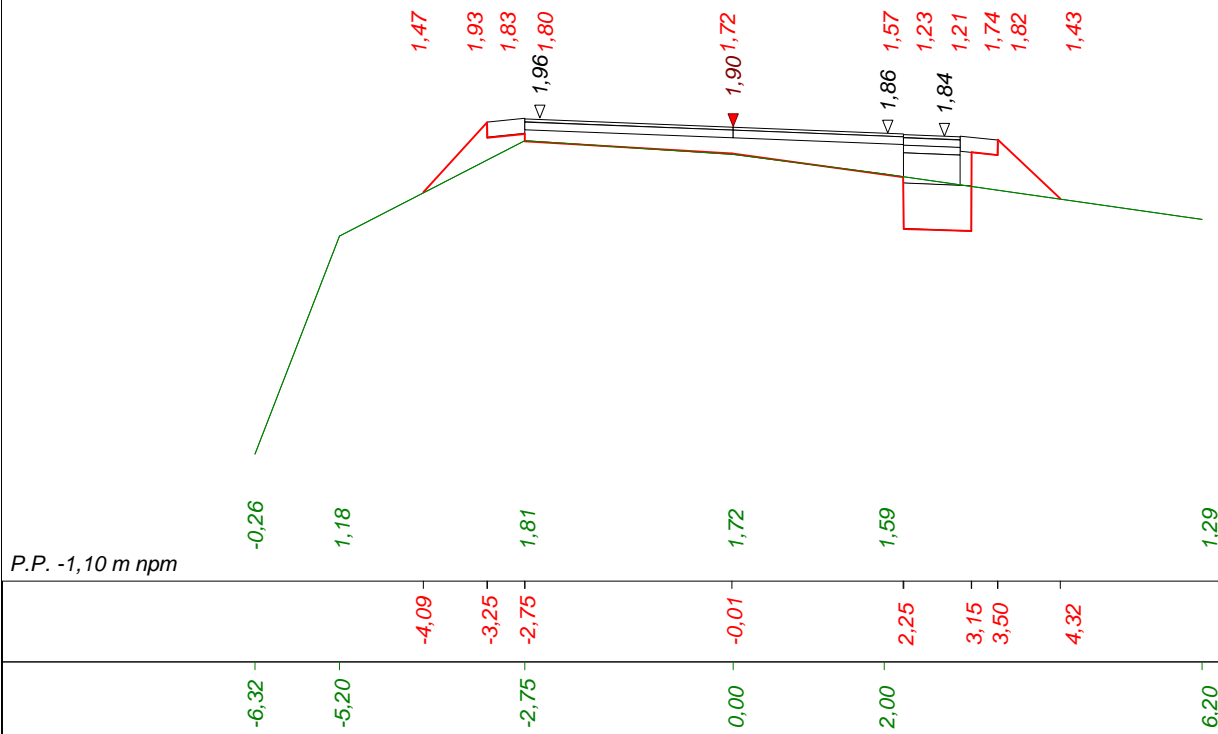
P.P. 0,20 m npm

Skala 1 : 50 : 100

Lokalizacja: 1 + 664,28

wykop 0,29

nasyp 0,38



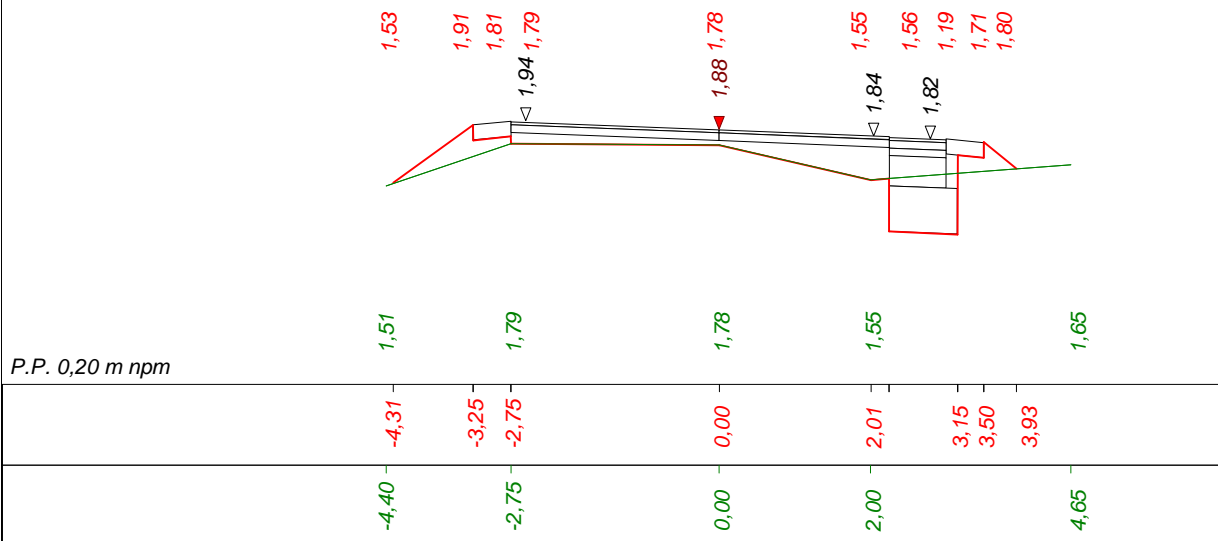
P.P. -1,10 m npm

Skala 1 : 50 : 100

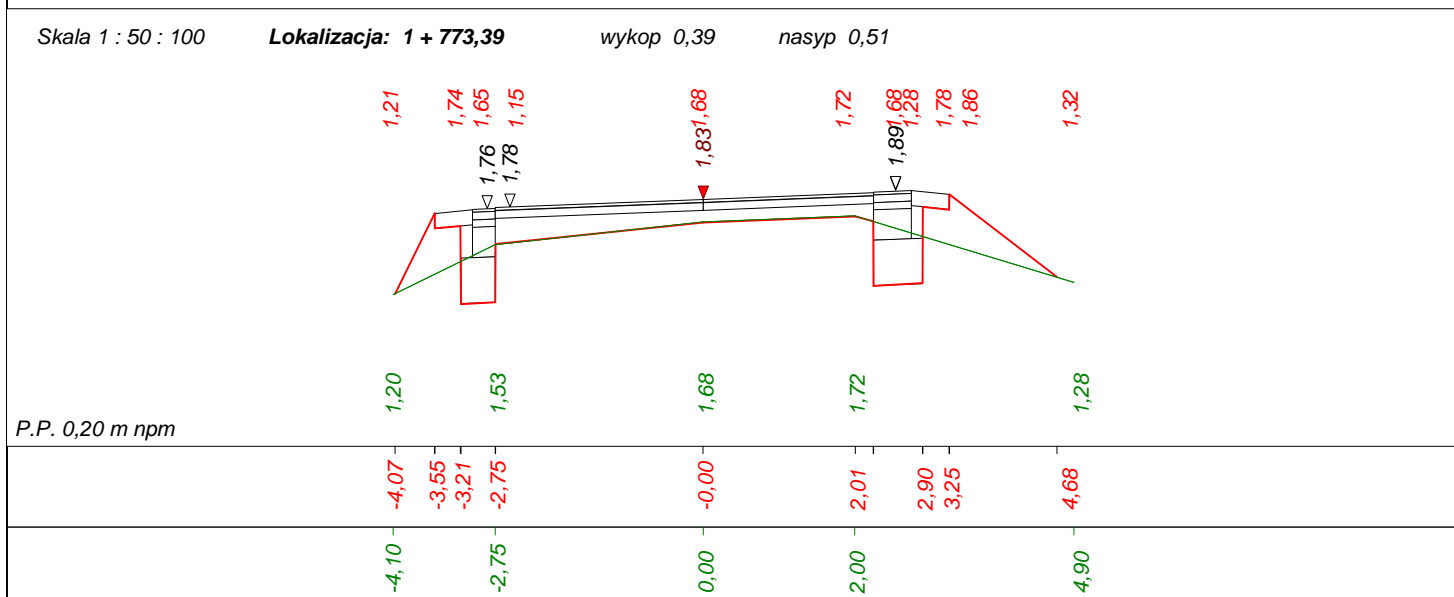
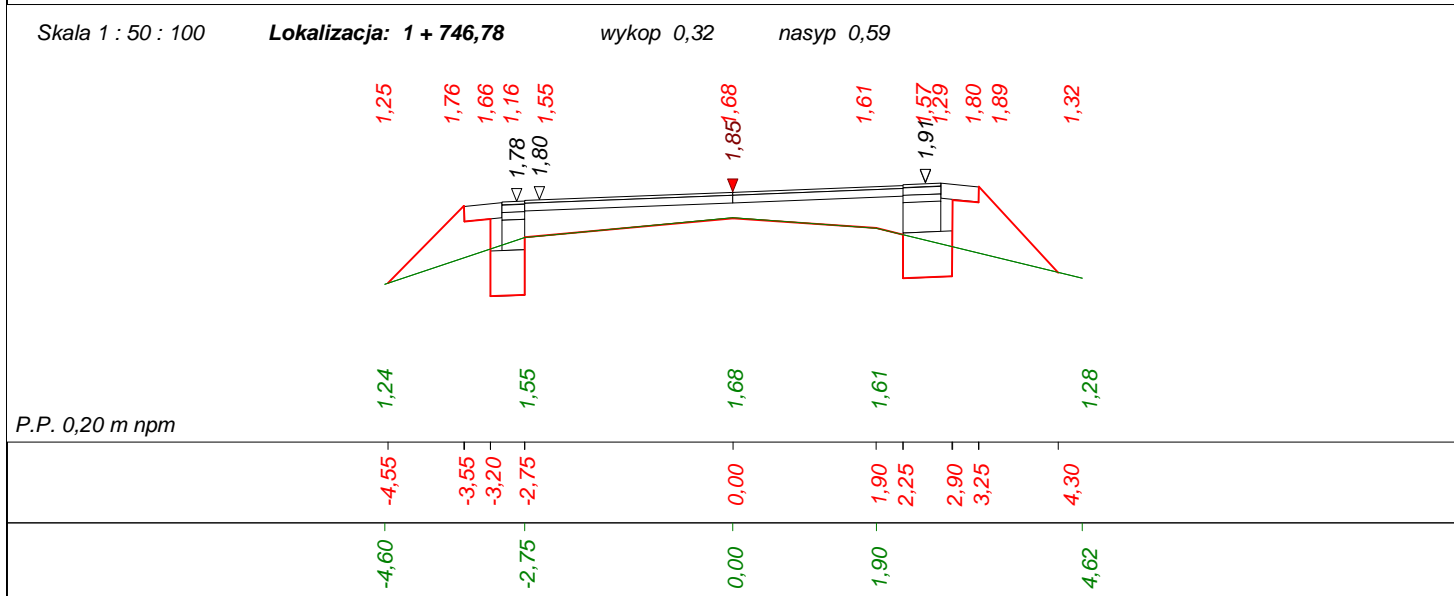
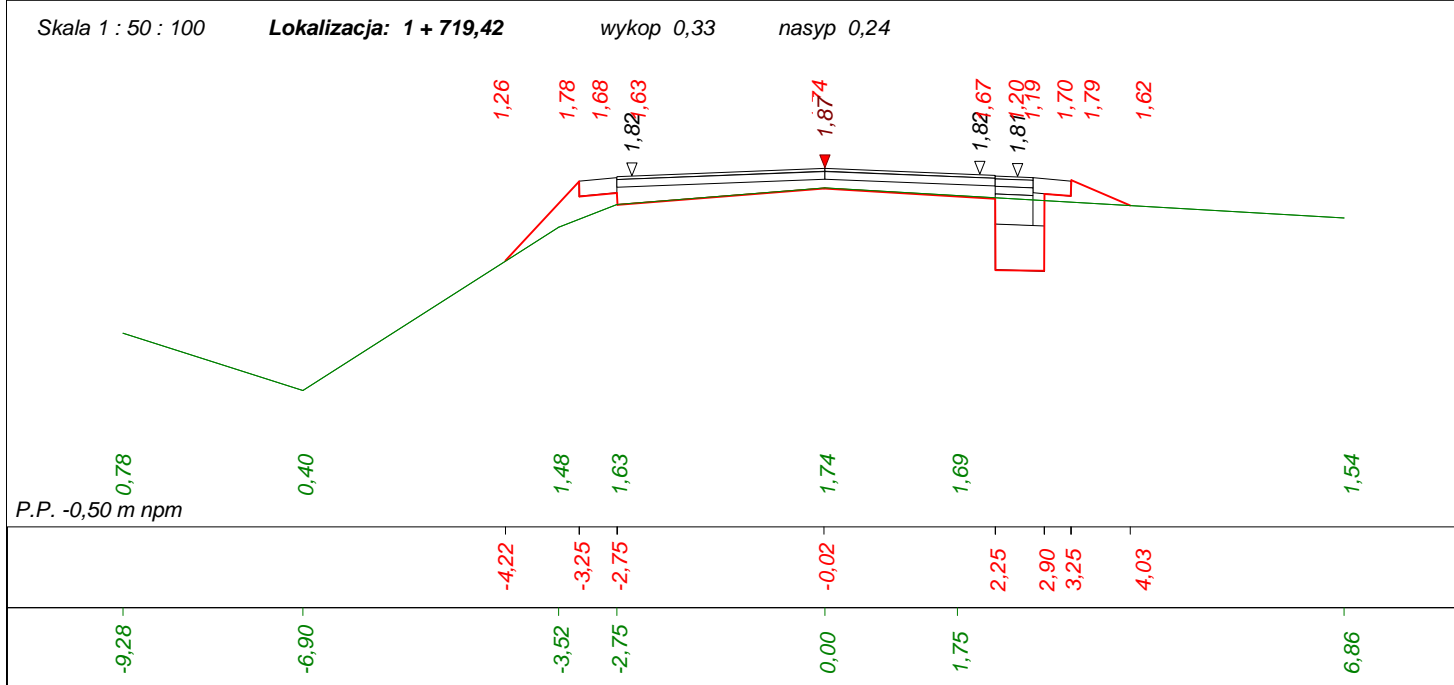
Lokalizacja: 1 + 691,53

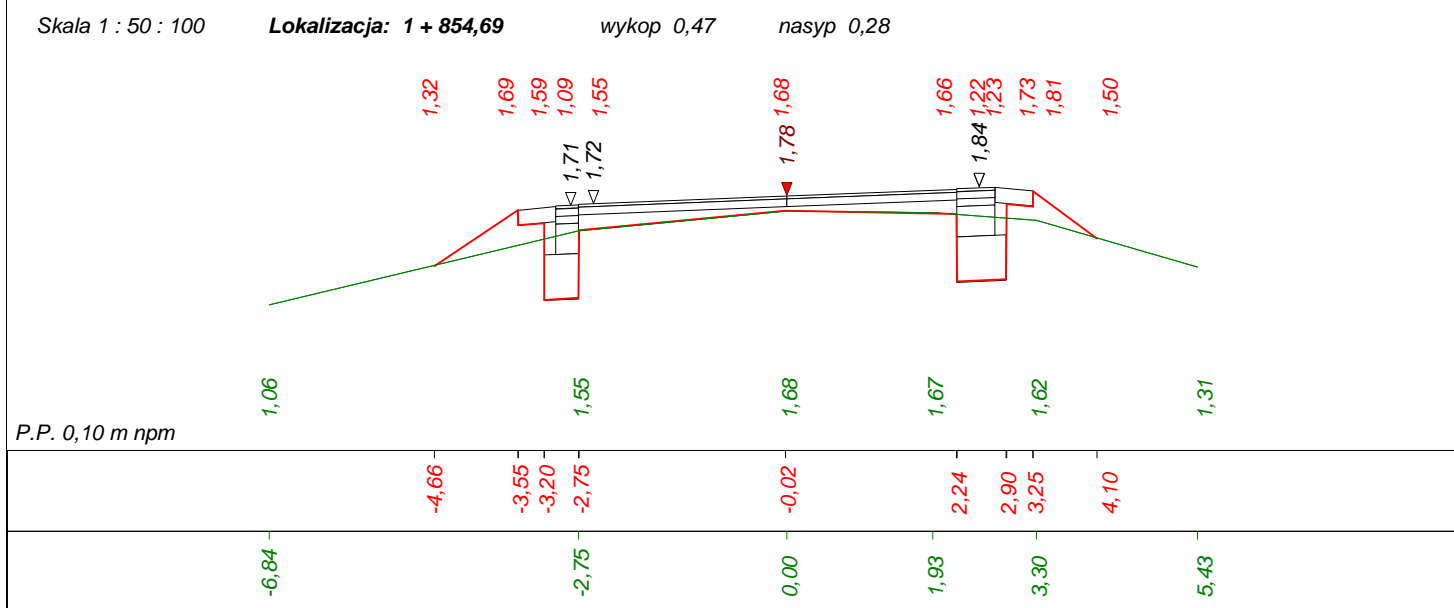
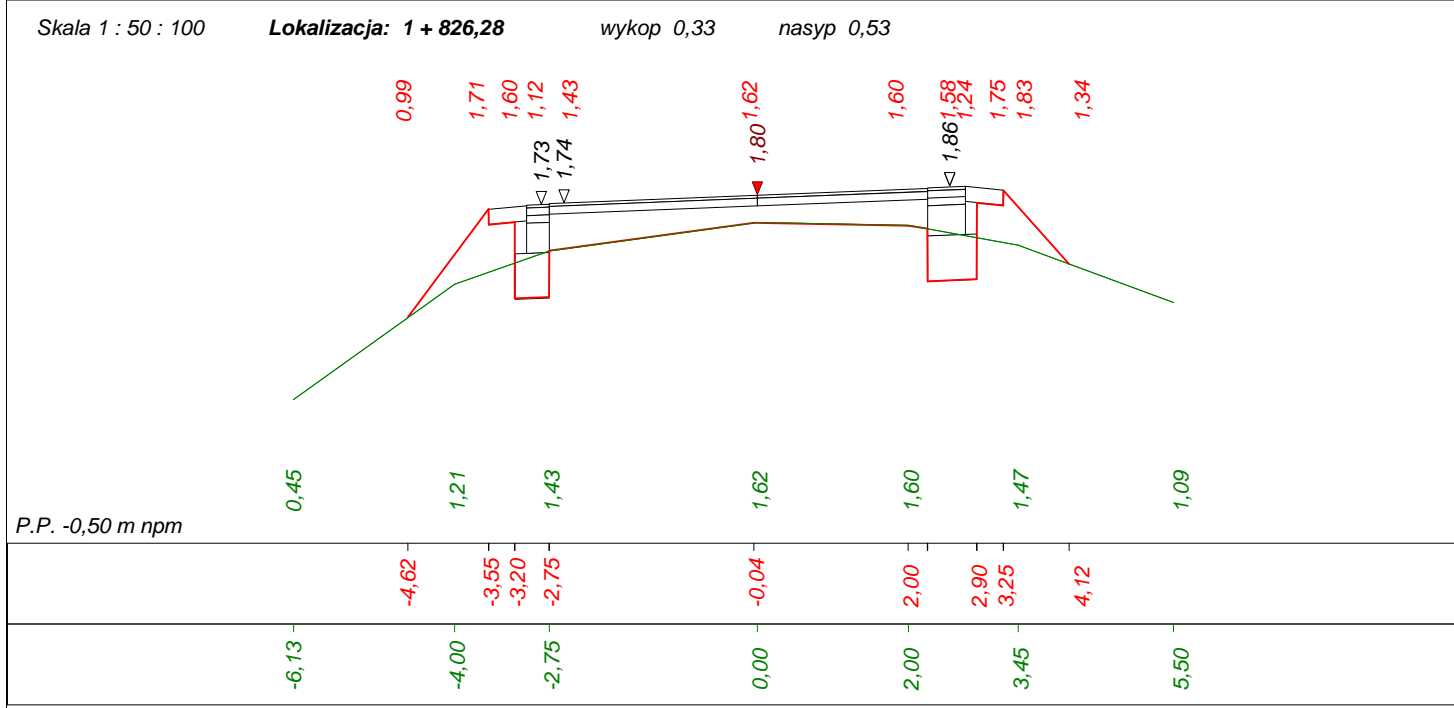
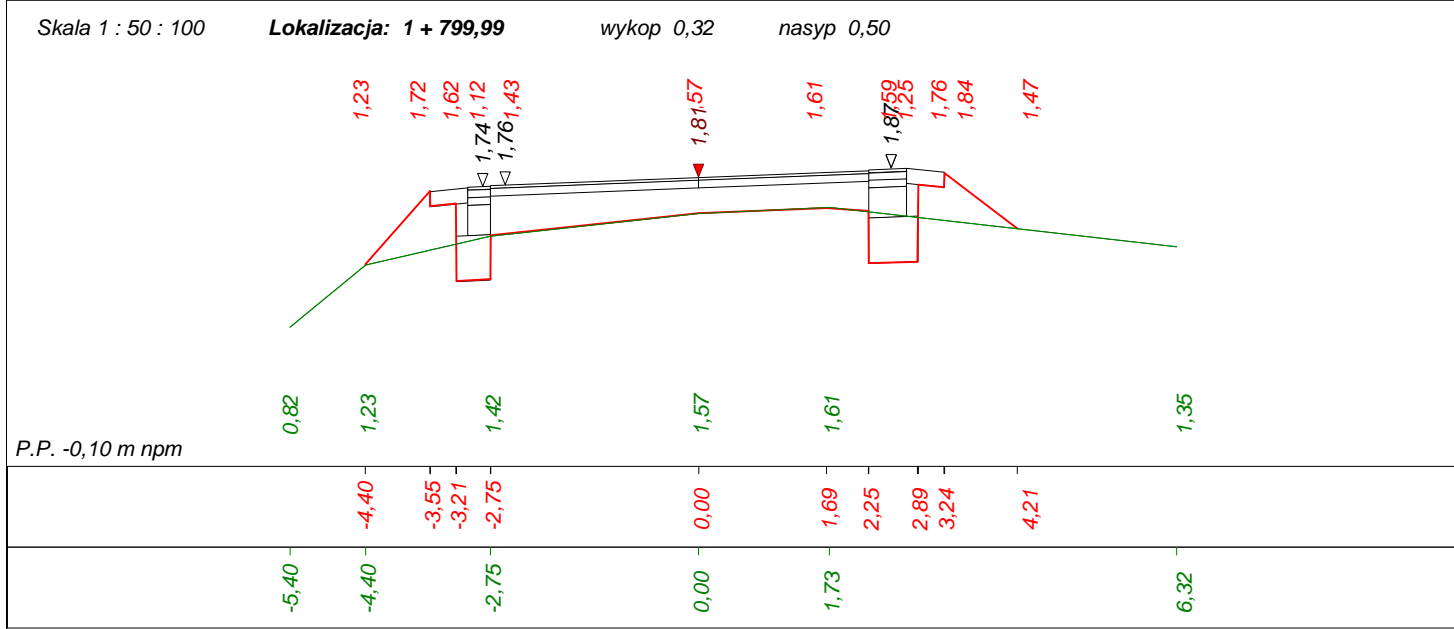
wykop 0,34

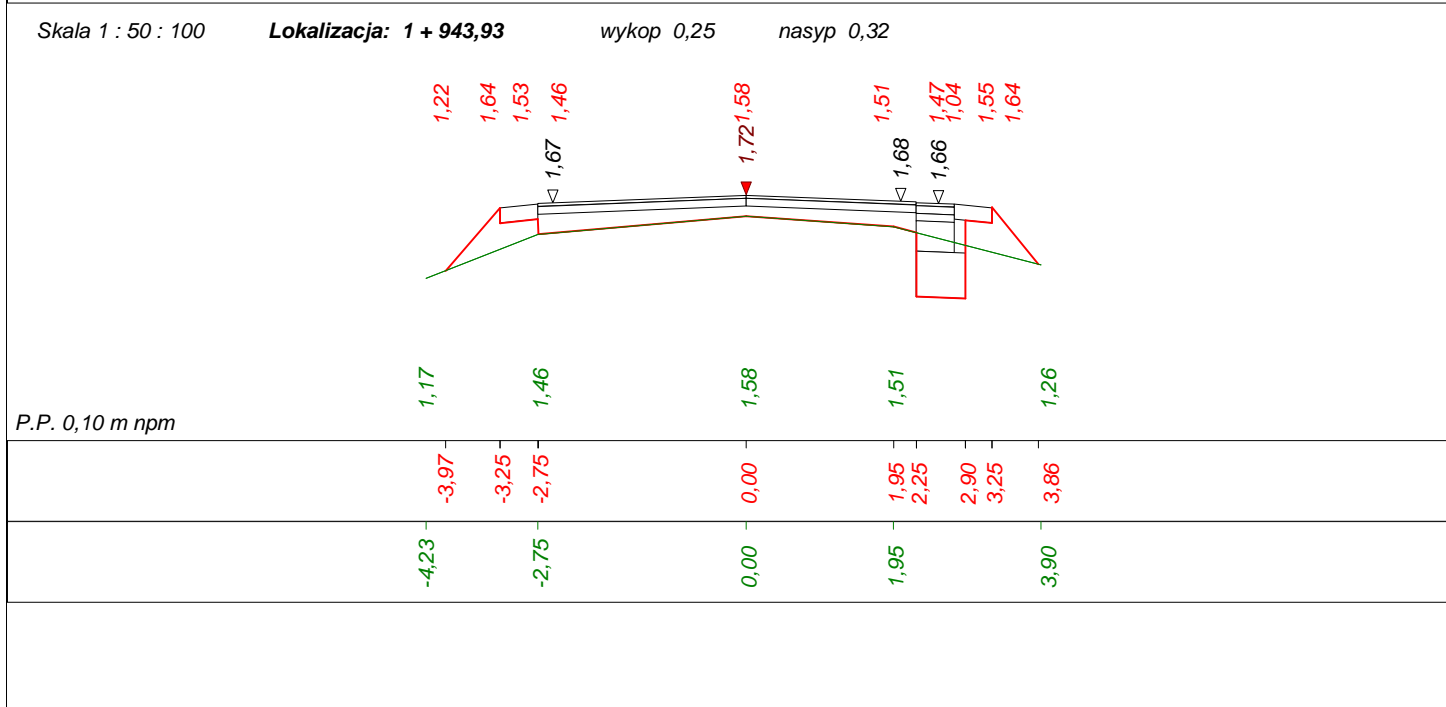
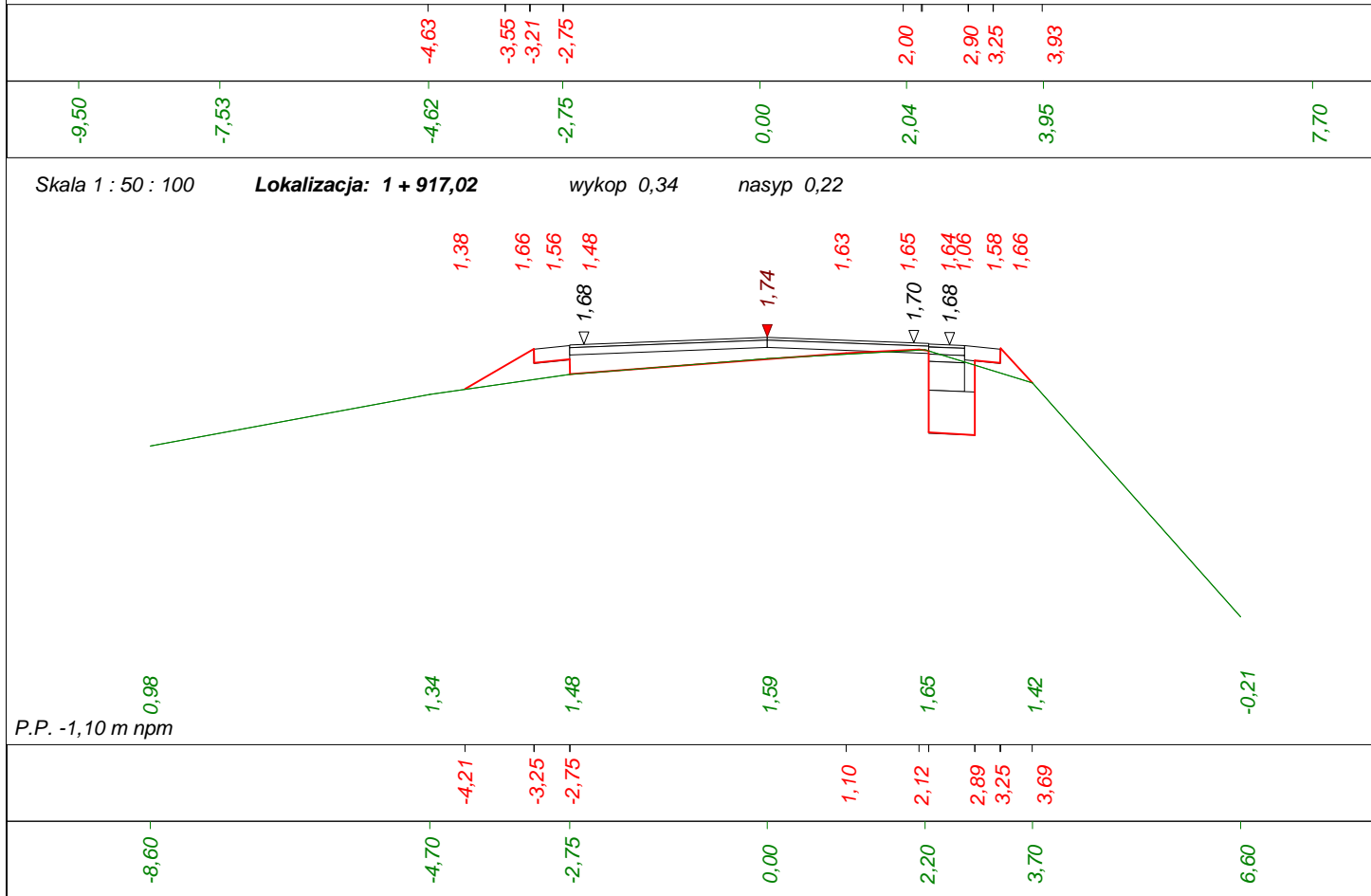
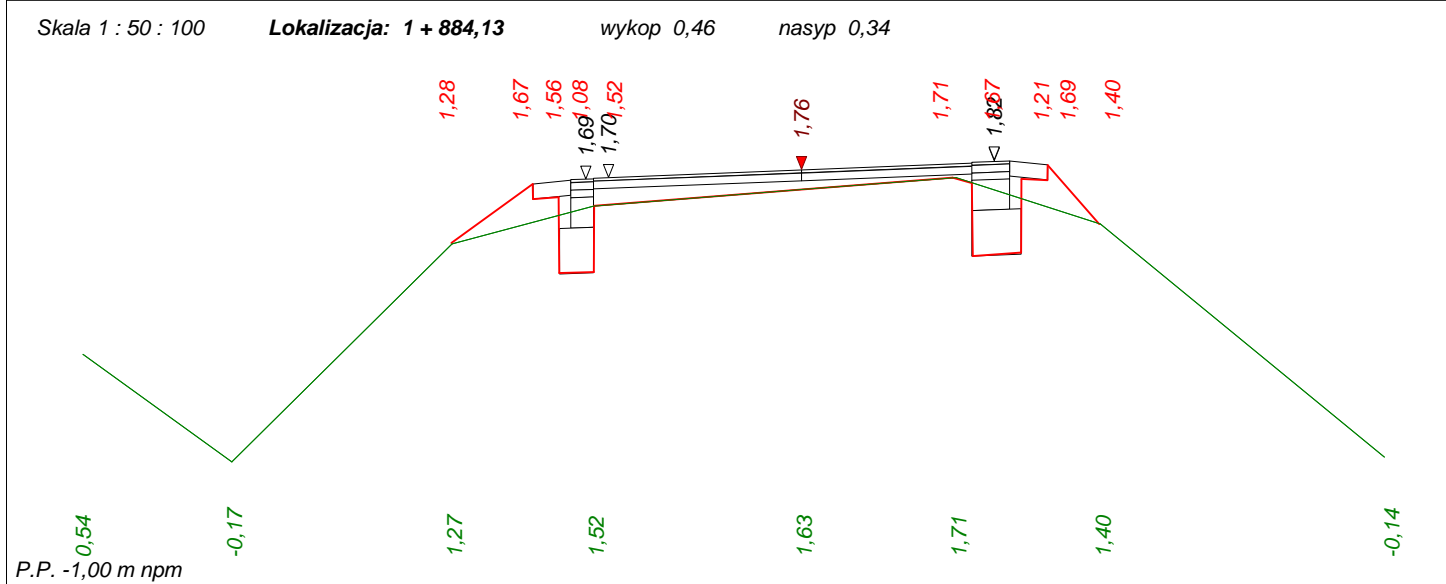
nasyp 0,23



P.P. 0,20 m npm





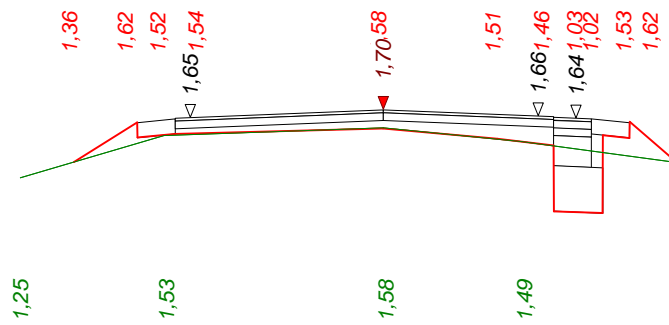


Skala 1 : 50 : 100

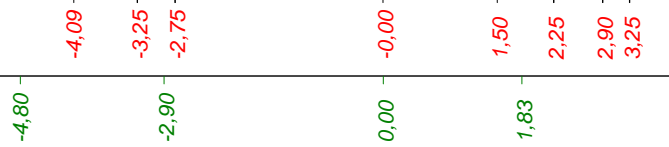
Lokalizacja: 1 + 972,84

wykop 0,27

nasyp 0,19



P.P. 0,10 m npm

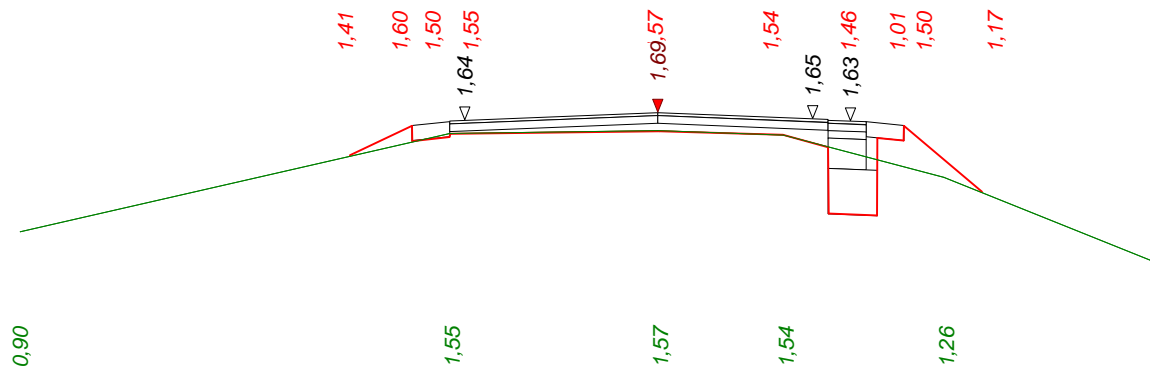


Skala 1 : 50 : 100

Lokalizacja: 1 + 986,40

wykop 0,27

nasyp 0,24



P.P. -0,20 m npm

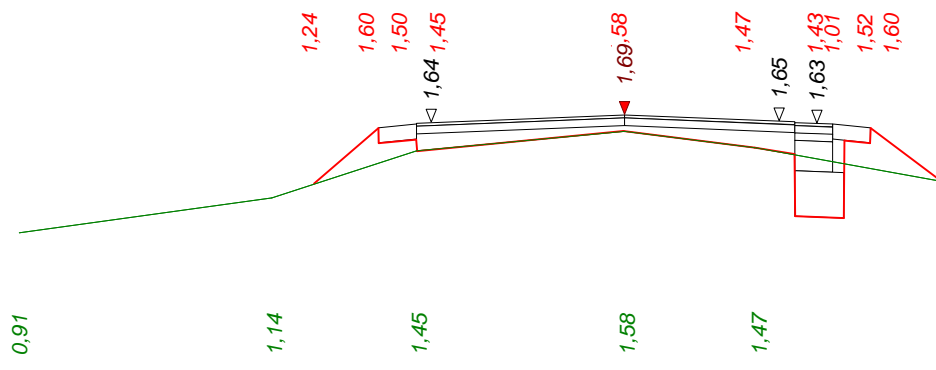


Skala 1 : 50 : 100

Lokalizacja: 2 + 015,93

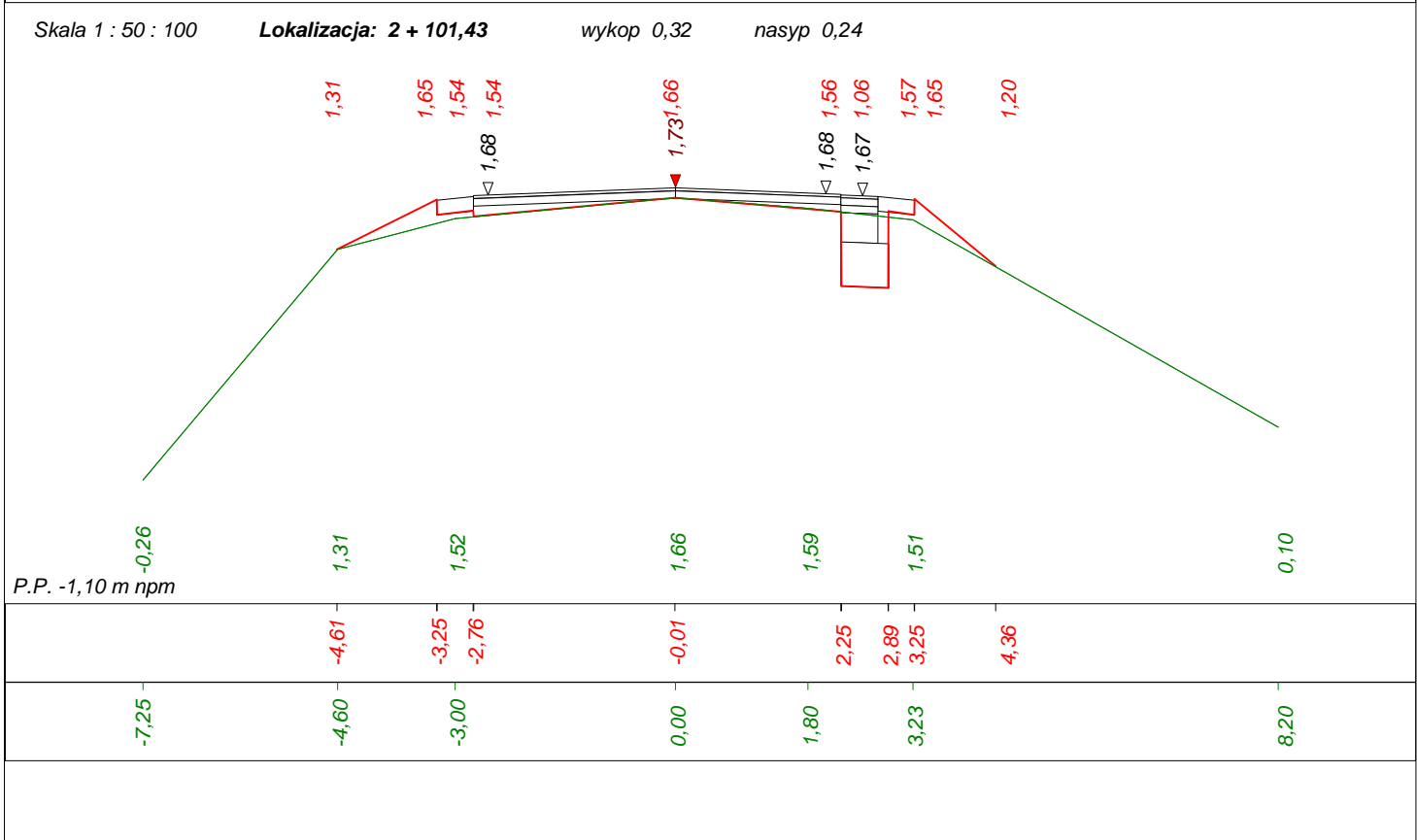
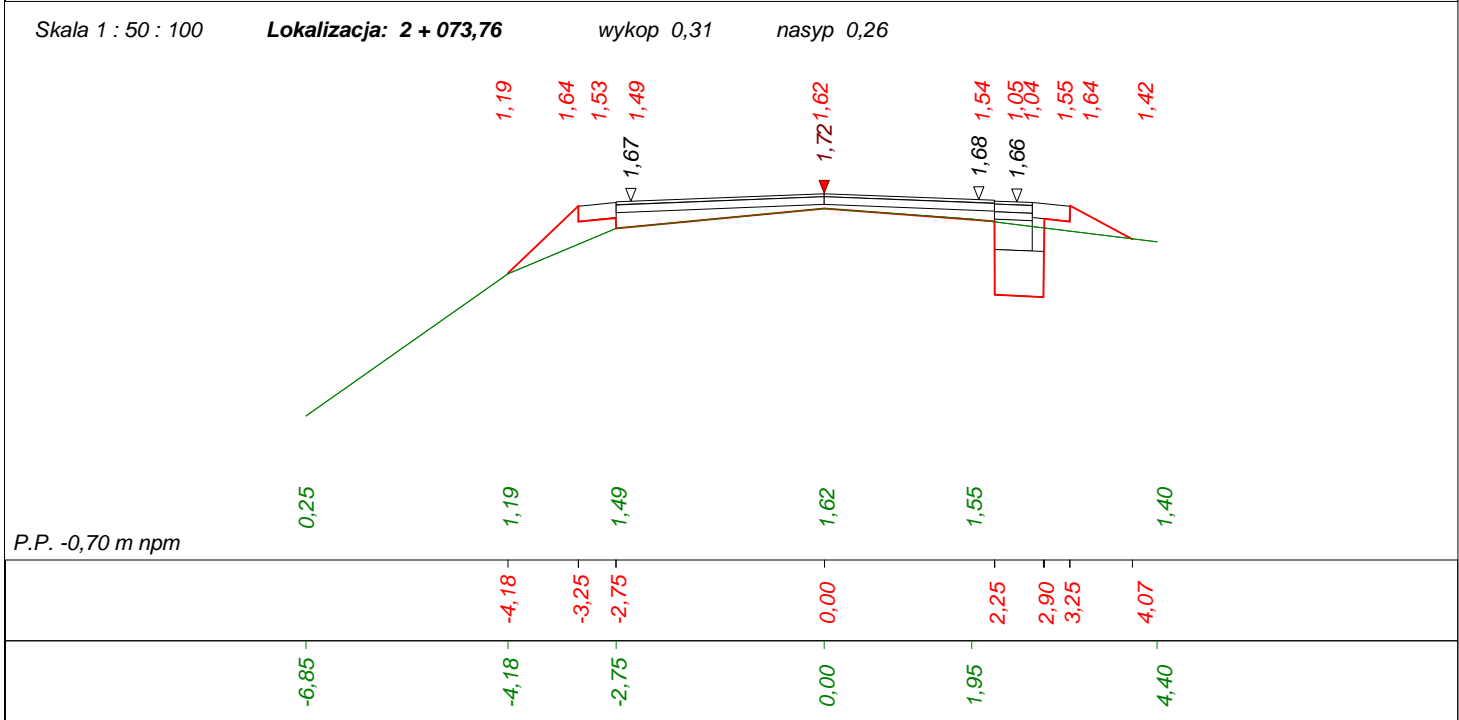
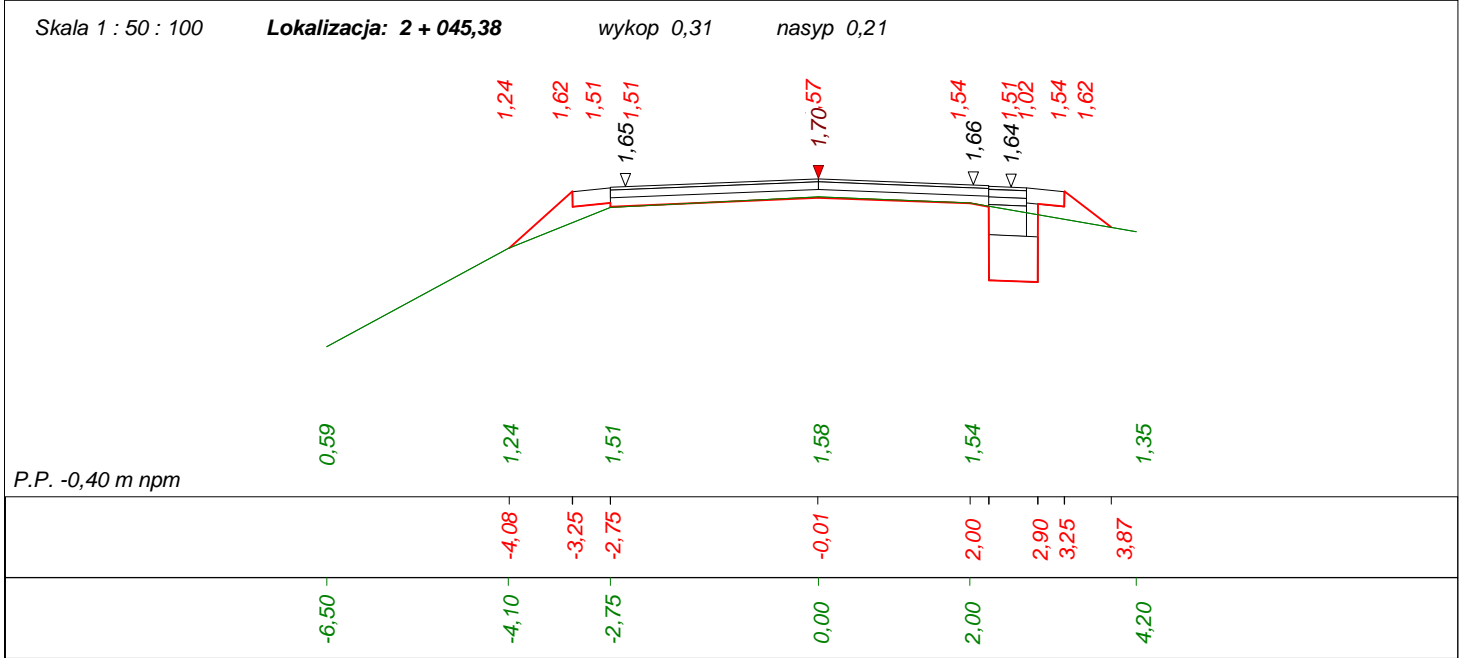
wykop 0,25

nasyp 0,34



P.P. -0,10 m npm



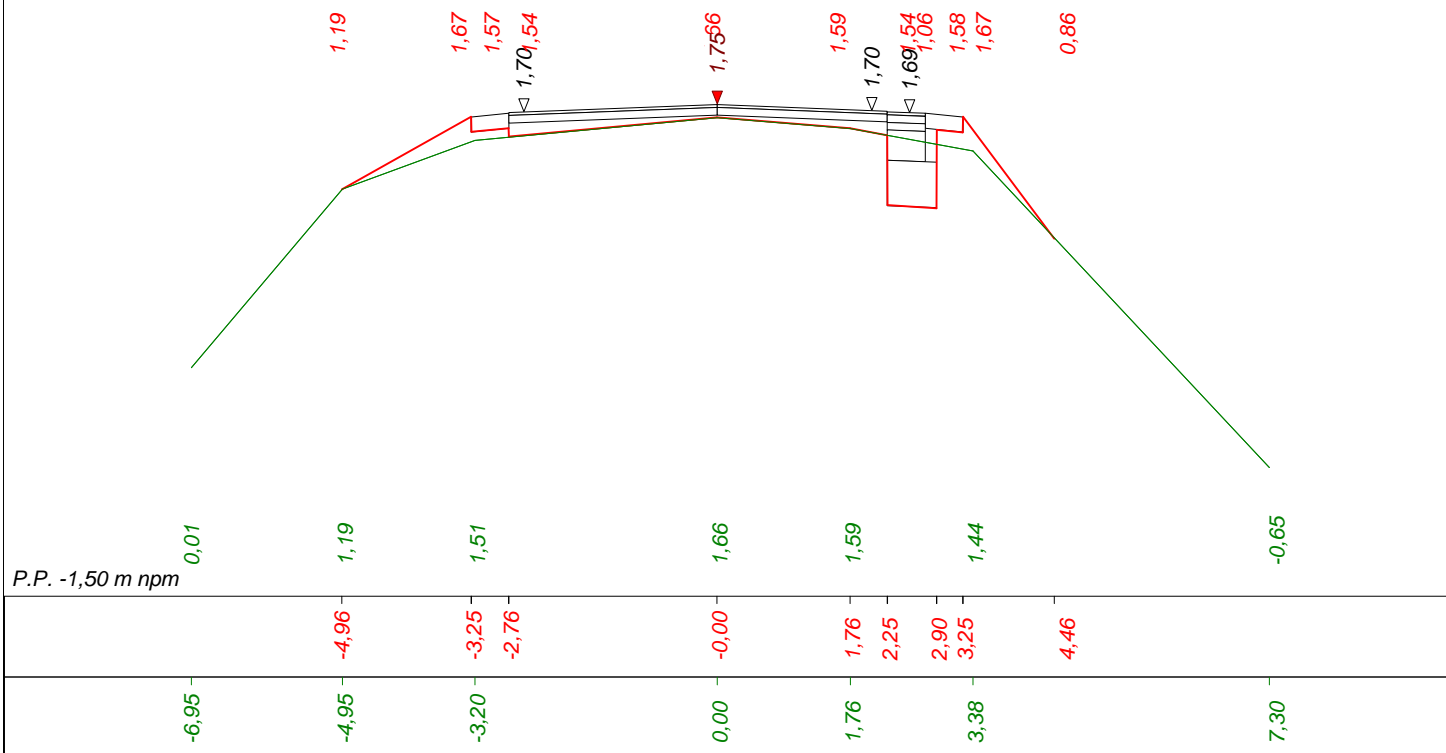


Skala 1 : 50 : 100

Lokalizacja: 2 + 131,92

wykop 0,28

nasyp 0,32

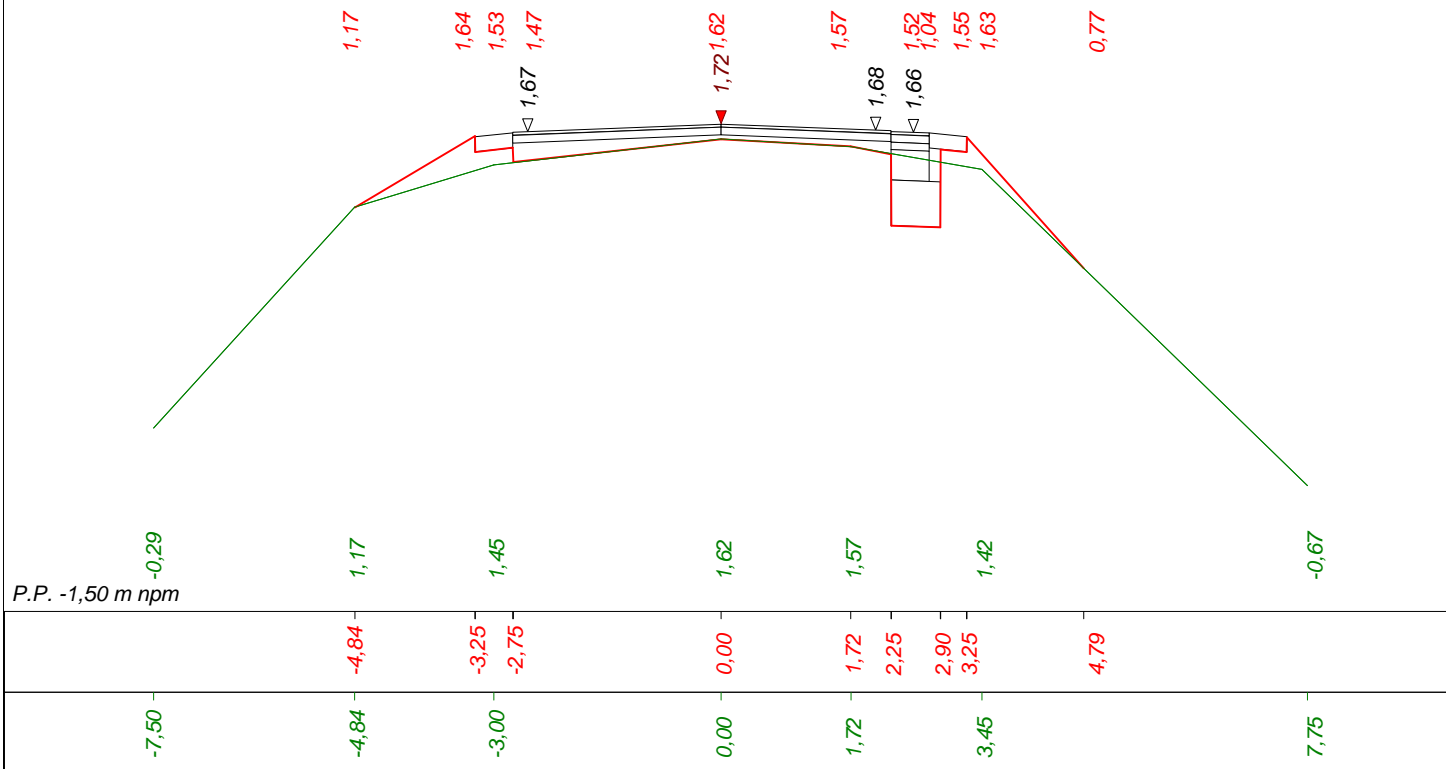


Skala 1 : 50 : 100

Lokalizacja: 2 + 163,67

wykop 0,30

nasyp 0,36

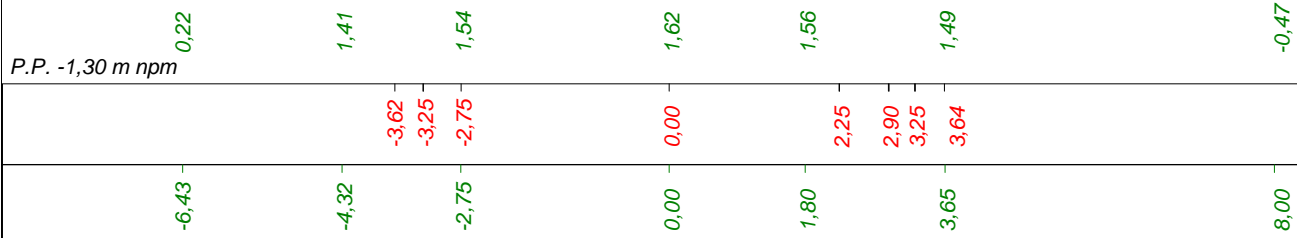


Skala 1 : 50 : 100

Lokalizacja: 2 + 195,14

wykop 0,33

nasyp 0,06



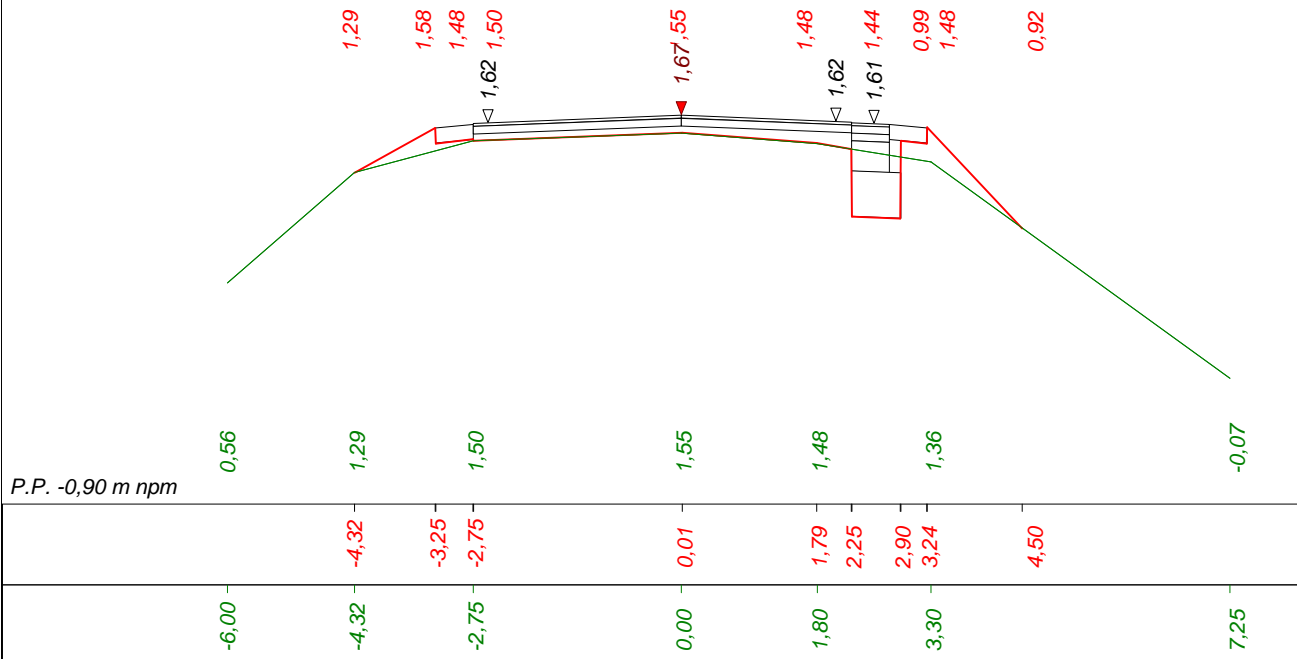
P.P. -1,30 m npm

Skala 1 : 50 : 100

Lokalizacja: 2 + 227,48

wykop 0,27

nasyp 0,27



P.P. -0,90 m npm

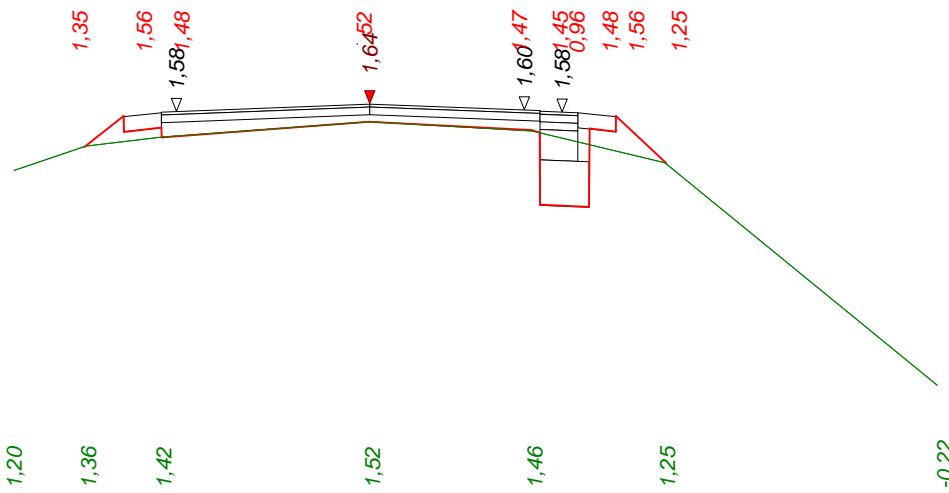
Program Dora7 - Autor programu: mgr inż. Jarosław GIERBA, ul. Wesoła 23/20, 15-307 Białystok, tel. 85 7427233
Dane wczytano z pliku: P:\2009\00014 Nowy Dwór Gdański\DR0G\PRZEKROJE\Przekroje_poprzeczne_24_11_2009\Gotowe\Gotowe 30\Odcinek_A.bis

Skala 1 : 50 : 100

Lokalizacja: 2 + 357,61

wykop 0,29

nasyp 0,20



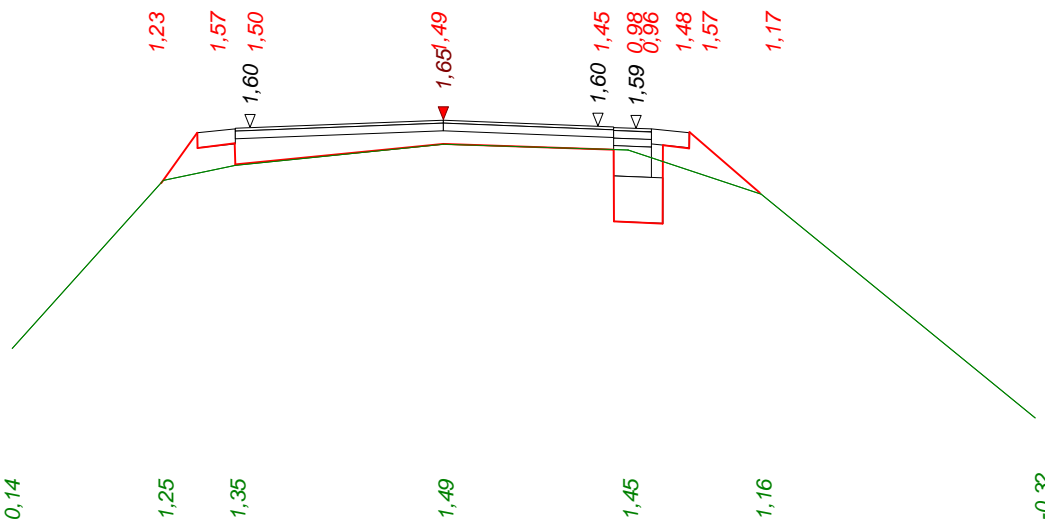
P.P. -1,10 m nrm

Skala 1 : 50 : 100

Lokalizacja: 2 + 385,57

wykop 0,29

nasyp 0,31



P.P. -1,20 m nrm

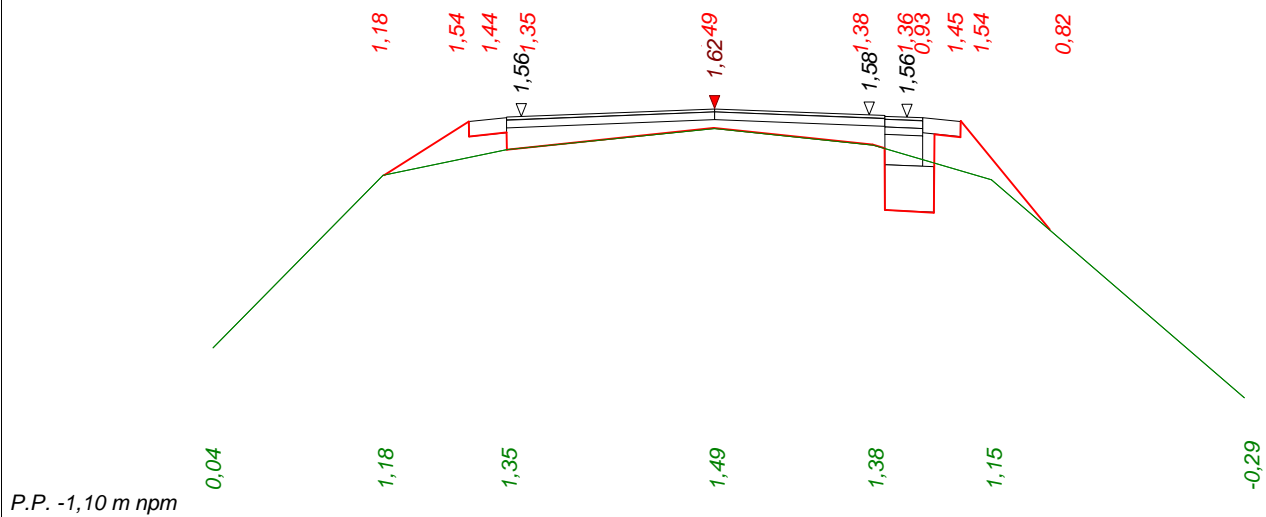
Program Dora7 - Autor programu: mgr inż. Jarosław GIERBA , ul. Wesola 23/20, 15-307 Białystok, tel. 85 7427233
Dane wczytano z pliku: P:\2009\00014 Nowy Dwór Gdański\DR0G\PRZEKROJE\Przekroje_poprzeczne_24_11_2009\Gotowe\Gotowe 30\Odcinek_A.bis

Skala 1 : 50 : 100

Lokalizacja: 2 + 413,93

wykop 0,24

nasyp 0,43



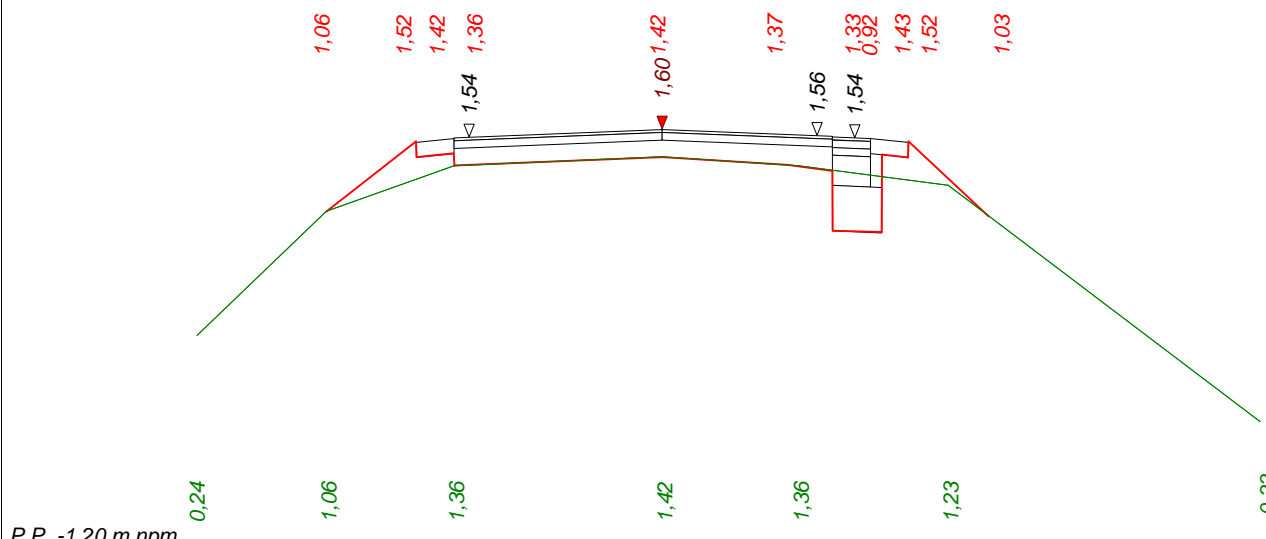
P.P. -1,10 m npm

Skala 1 : 50 : 100

Lokalizacja: 2 + 444,64

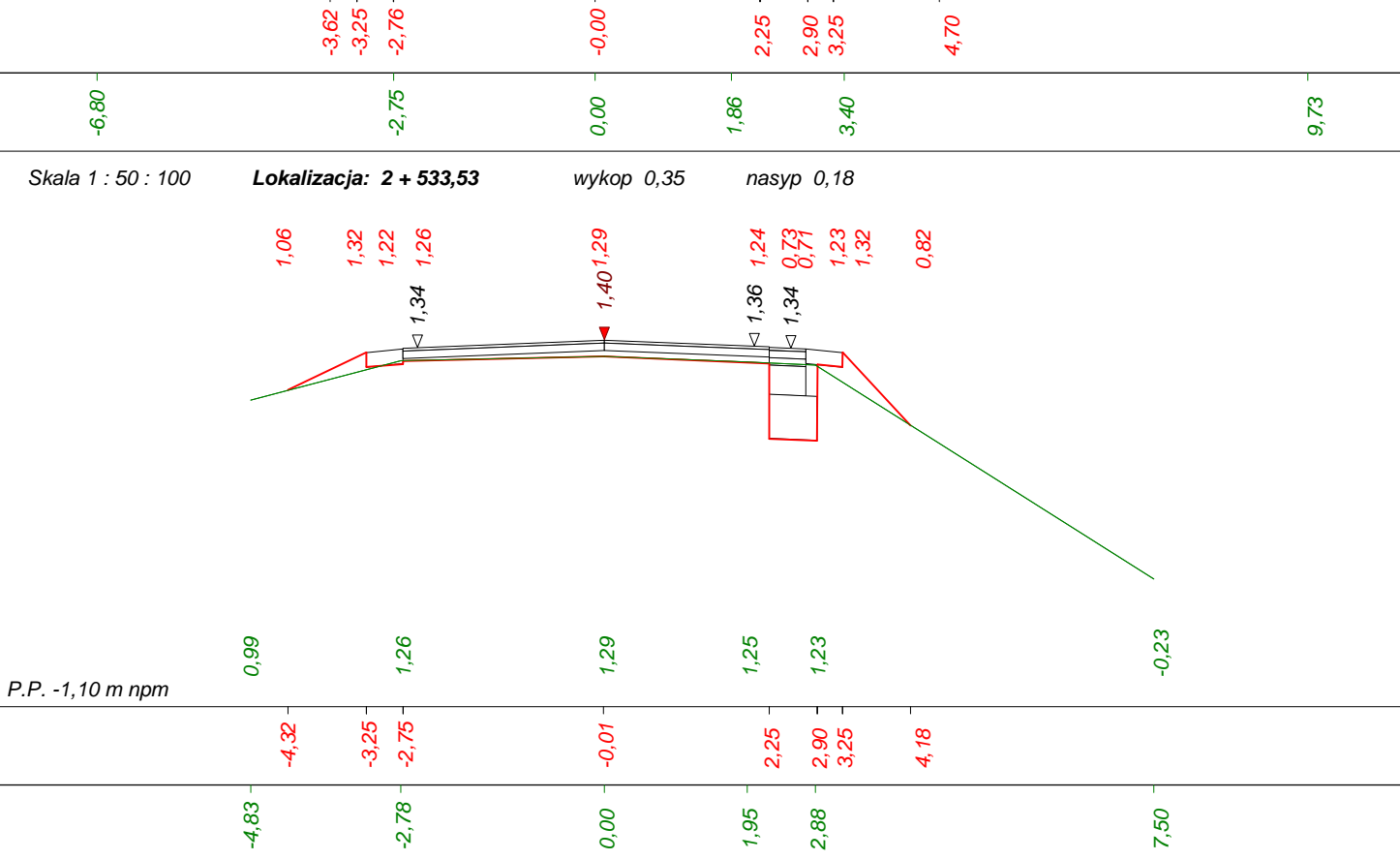
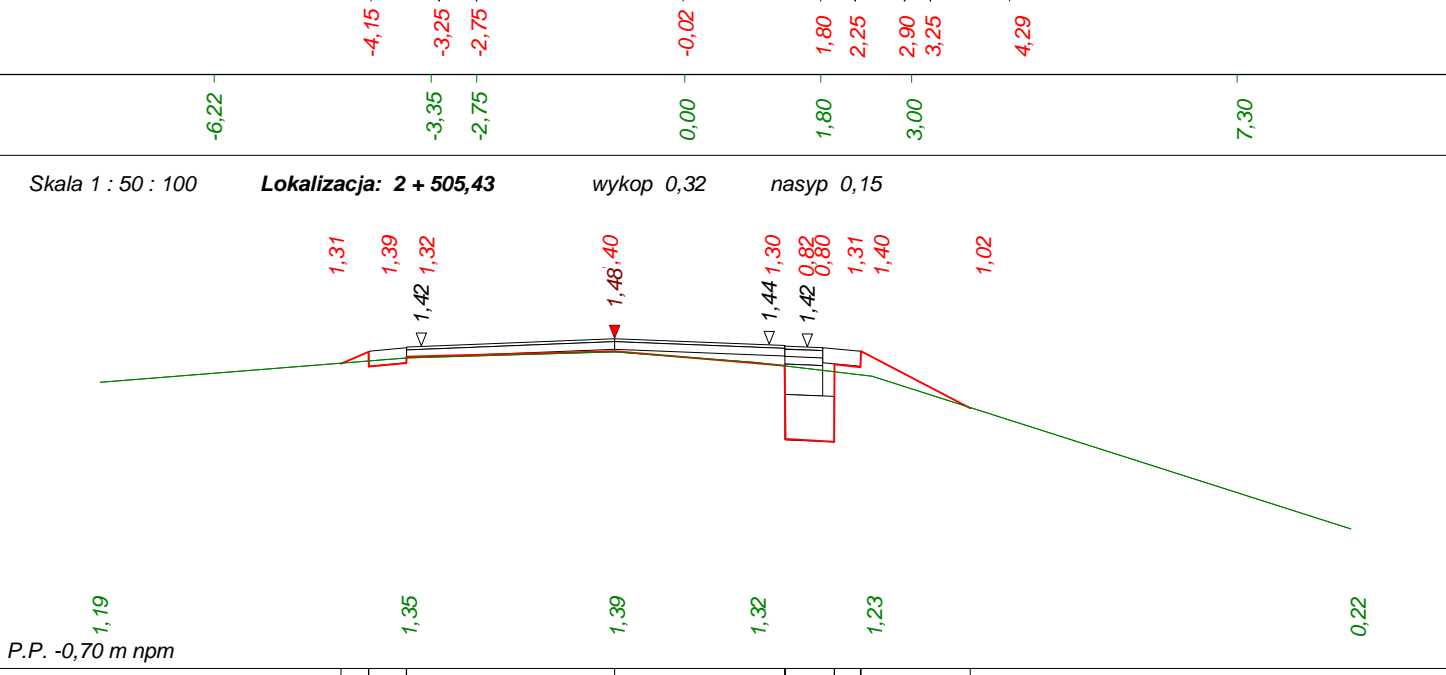
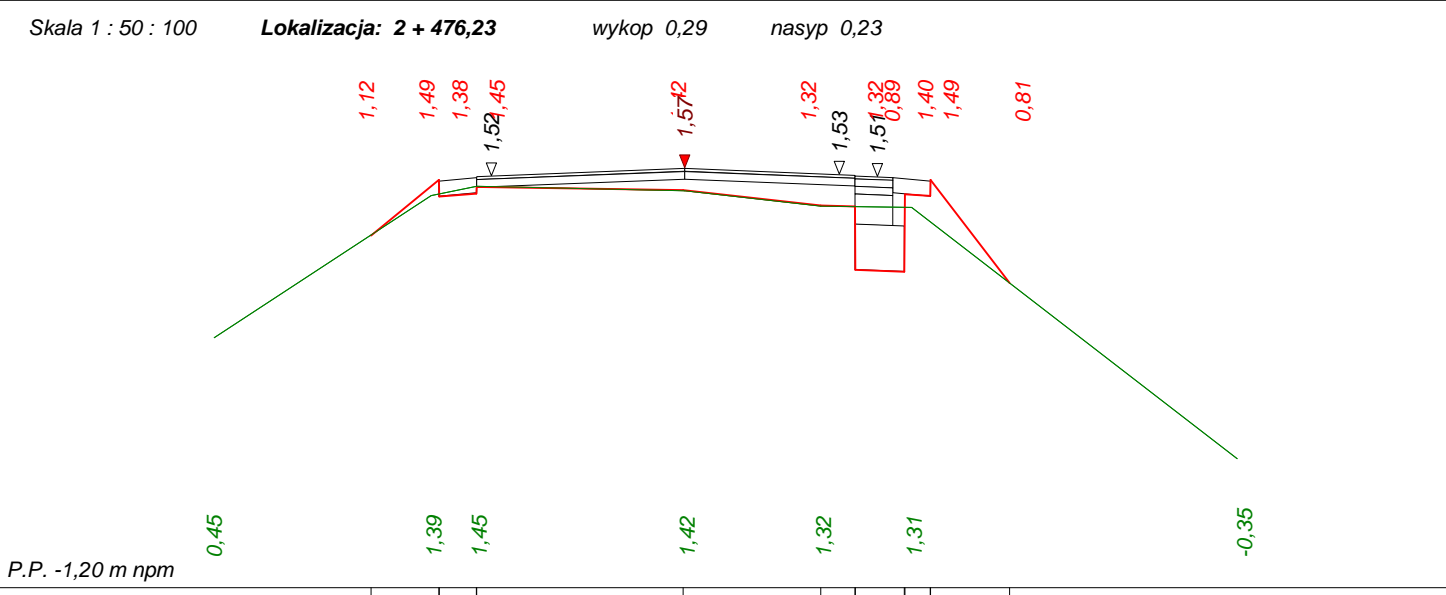
wykop 0,25

nasyp 0,35



P.P. -1,20 m npm

Program Dora7 - Autor programu: mgr inż. Jarosław GIERBA, ul. Wesoła 23/20, 15-307 Białystok, tel. 85 7427233
Dane wczytano z pliku: P:\2009\00014 Nowy Dwór Gdański\DR0G\PRZEKROJE\Przekroje_poprzeczne_24_11_2009\Gotowe\Gotowe 30\Odcinek_A.bis

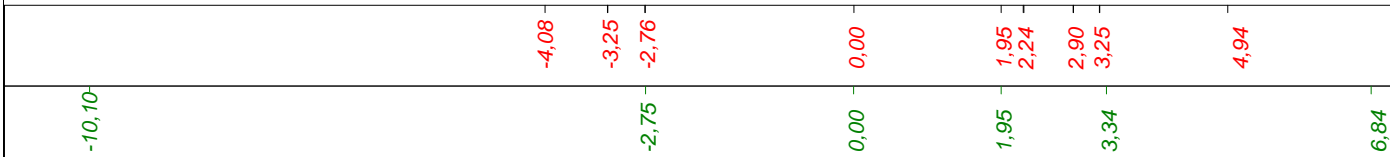
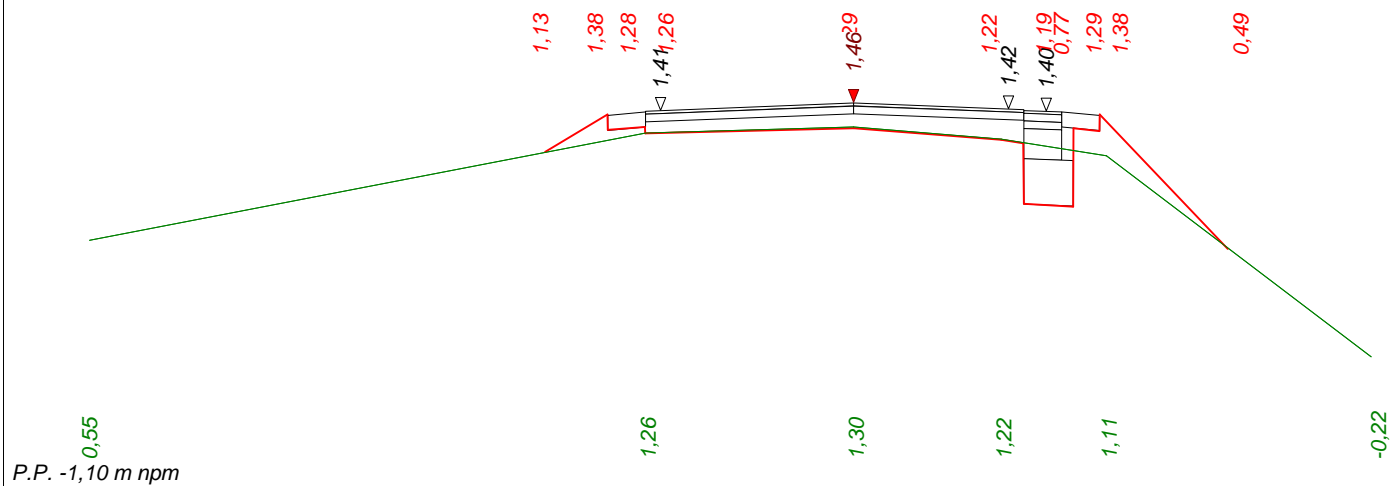


Skala 1 : 50 : 100

Lokalizacja: 2 + 554,48

wykop 0,28

nasyp 0,35


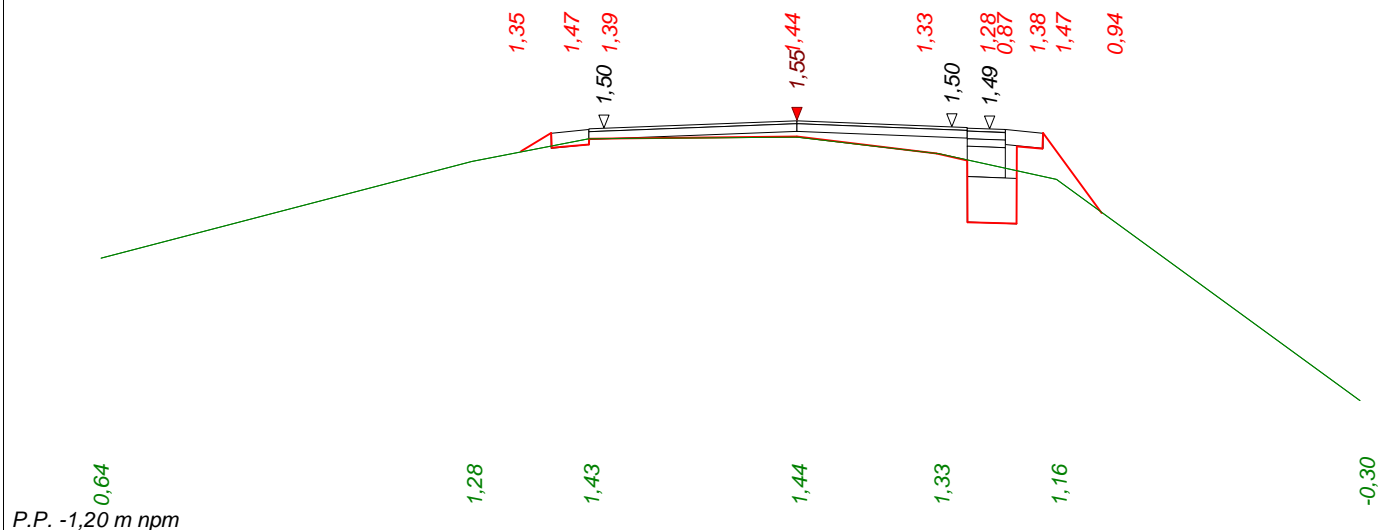


Skala 1 : 50 : 100

Lokalizacja: 2 + 584,64

wykop 0,26

nasyp 0,18

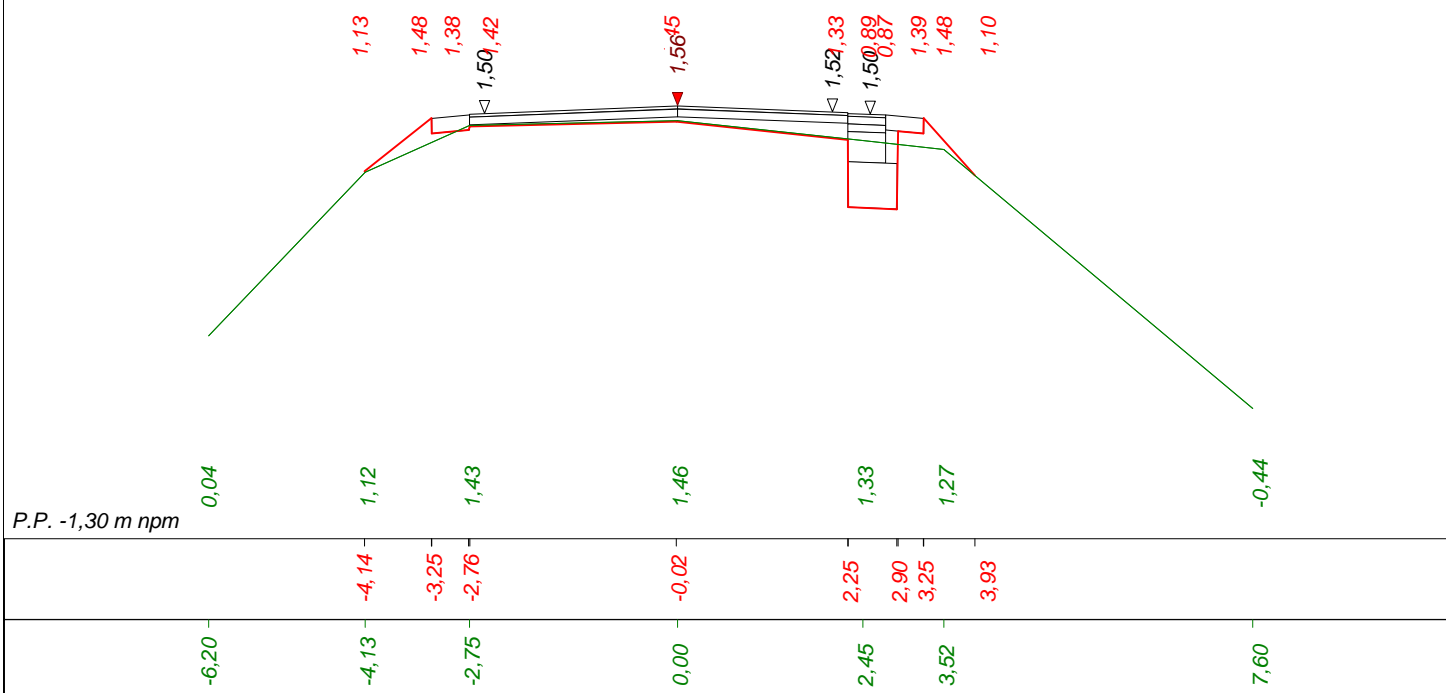


Skala 1 : 50 : 100

Lokalizacja: 2 + 615,32

wykop 0,32

nasyp 0,16

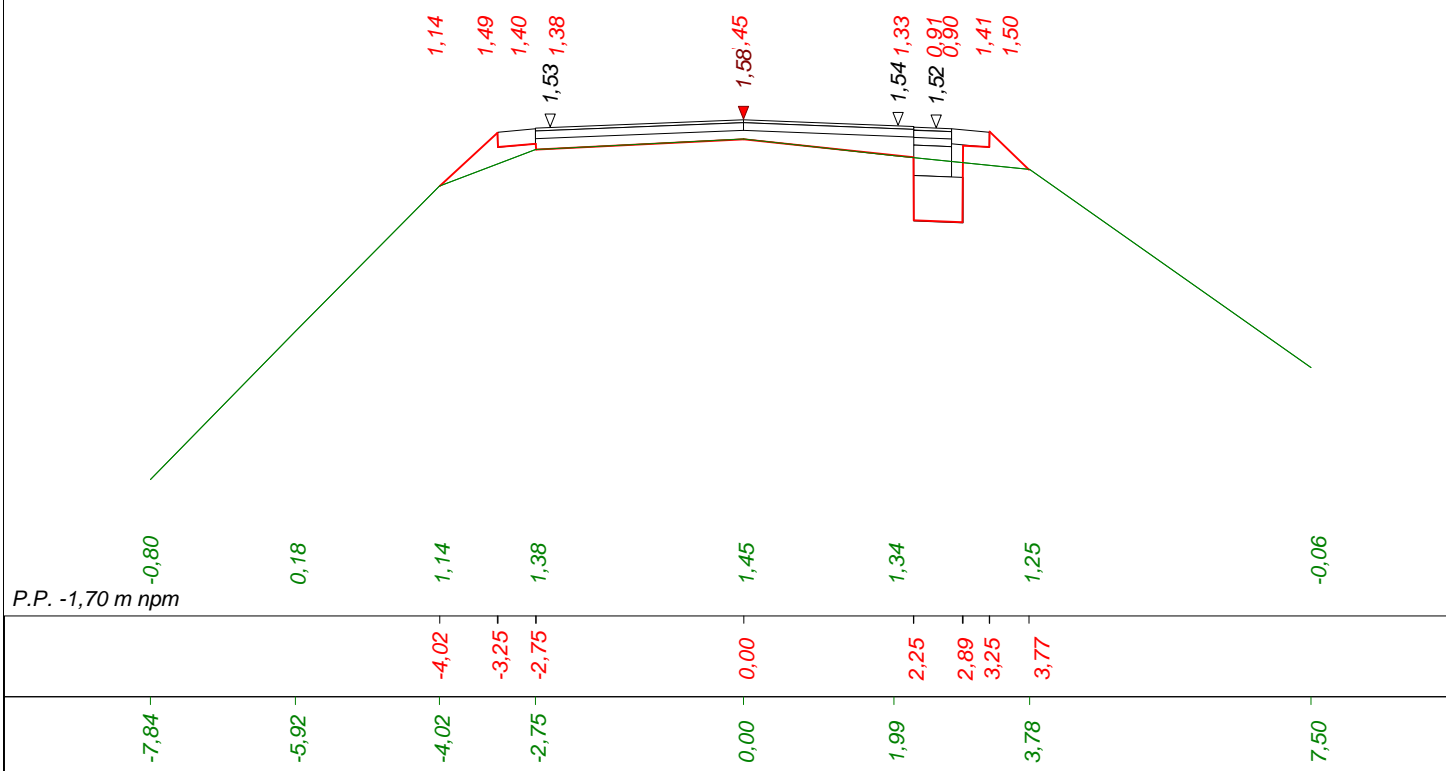


Skala 1 : 50 : 100

Lokalizacja: 2 + 646,85

wykop 0,26

nasyp 0,22

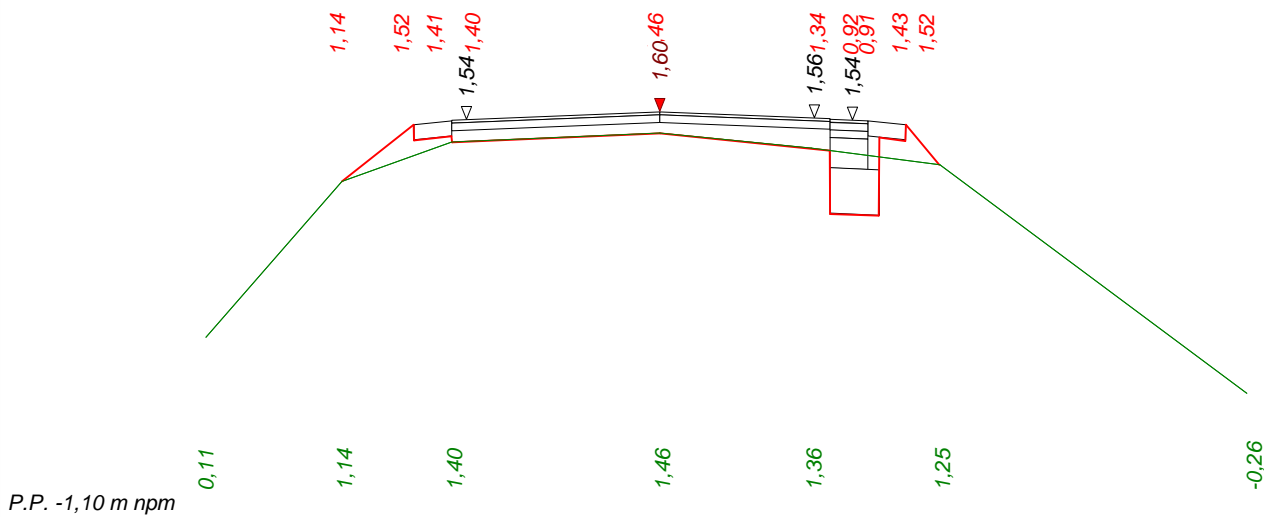


Skala 1 : 50 : 100

Lokalizacja: 2 + 675,20

wykop 0,27

nasyp 0,23



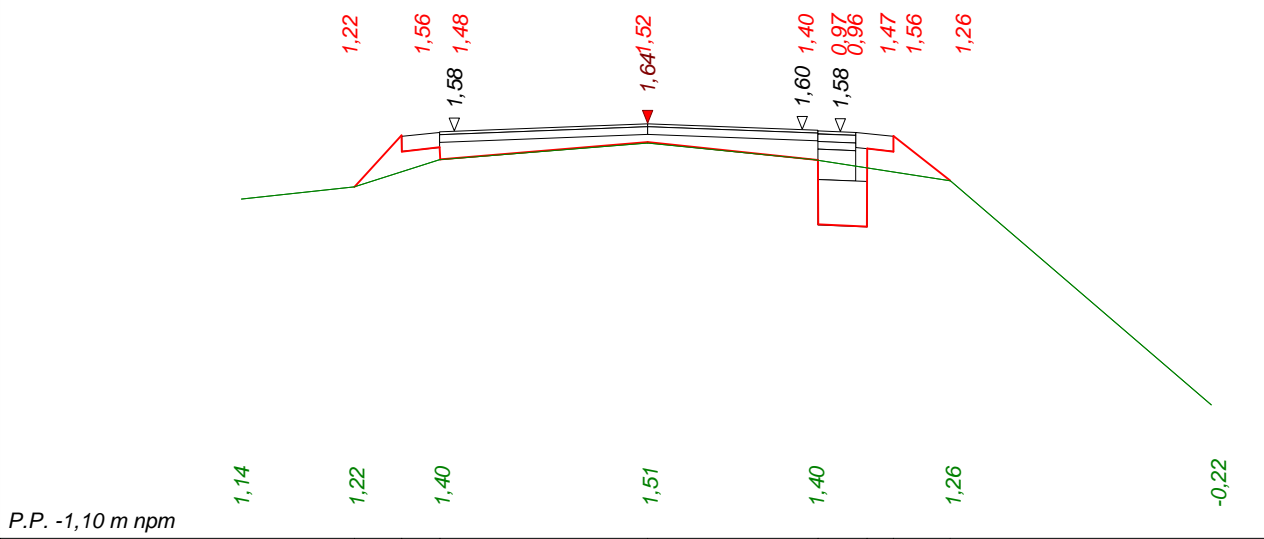
P.P. -1,10 m npm

Skala 1 : 50 : 100

Lokalizacja: 2 + 700,14

wykop 0,26

nasyp 0,29



P.P. -1,10 m npm

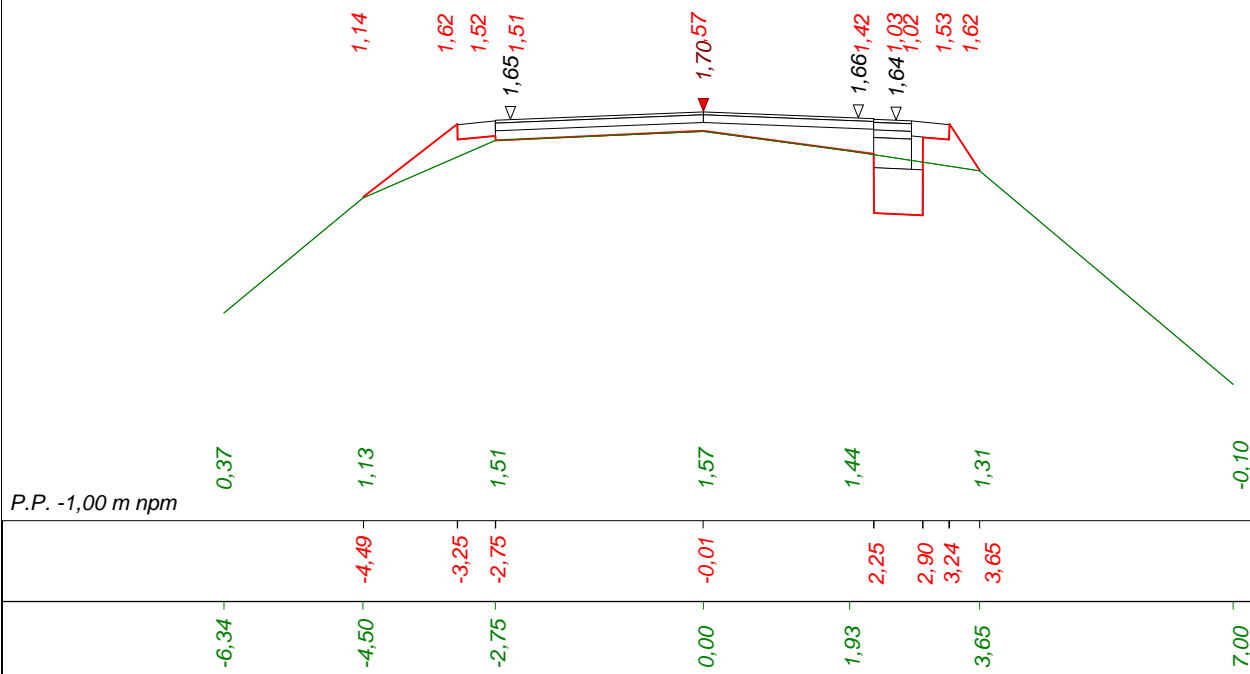
Program Dora7 - Autor programu: mgr inż. Jarosław GIERBA , ul. Wesola 23/20, 15-307 Białystok, tel. 85 7427233
Dane wczytano z pliku: P:\2009\00014 Nowy Dwór Gdański\DR0G\PRZEKROJE\Przekroje_poprzeczne_24_11_2009\Gotowe\Gotowe 30\Odcinek_A.bis

Skala 1 : 50 : 100

Lokalizacja: 2 + 732,52

wykop 0,24

nasyp 0,30

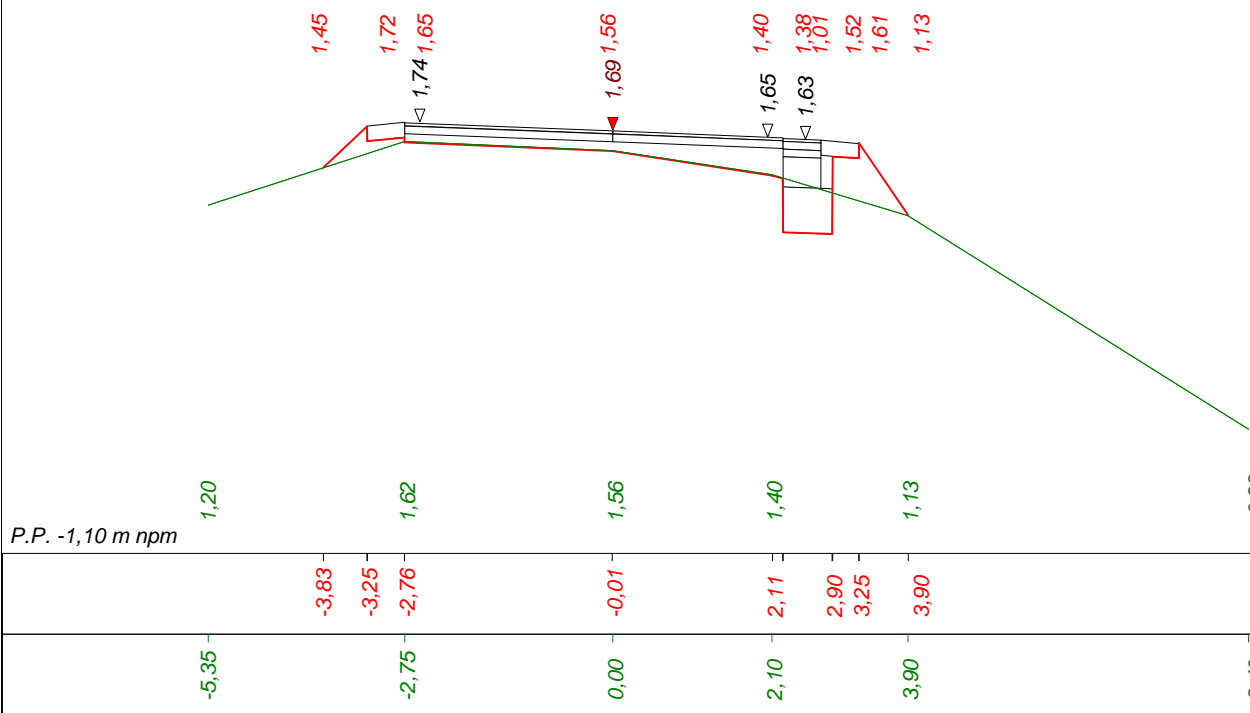


Skala 1 : 50 : 100

Lokalizacja: 2 + 763,46

wykop 0,22

nasyp 0,30



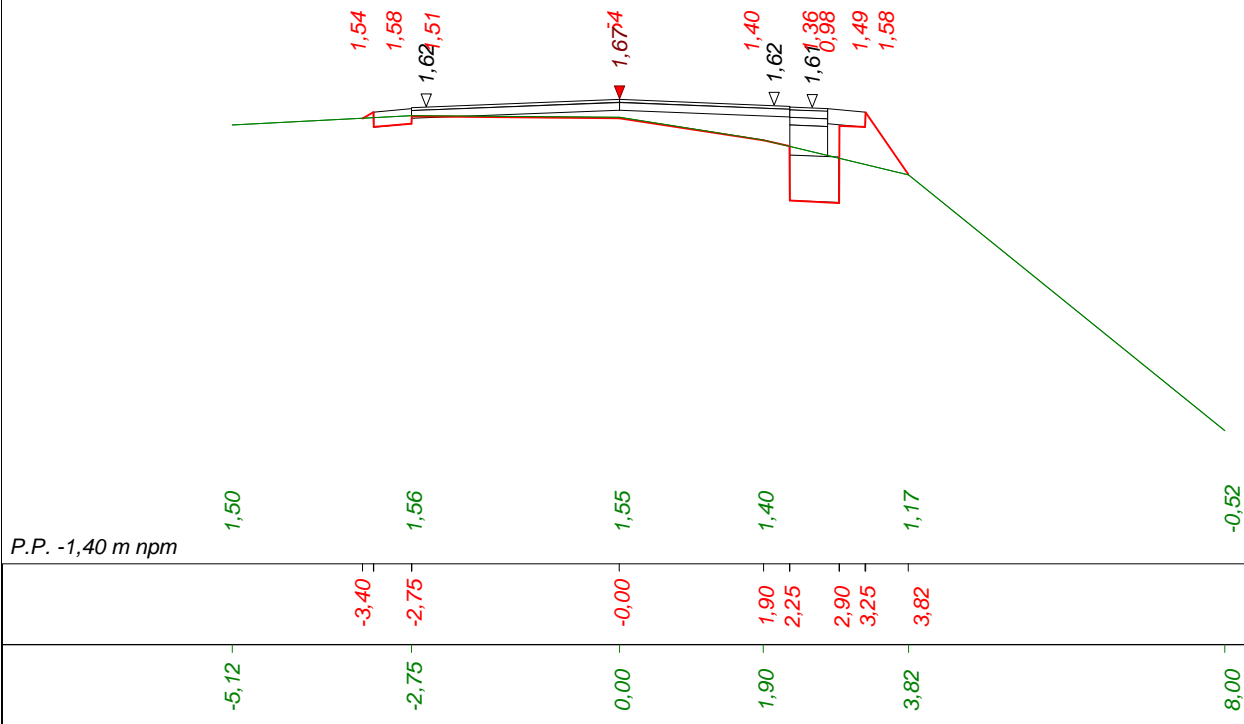
Program Dora7 - Autor programu: mgr inż. Jarosław GIERBA , ul. Wesoła 23/20, 15-307 Białystok, tel. 85 7427233
Dane wczytano z pliku: P:\2009\00014 Nowy Dwór Gdański\DR0G\PRZEKROJE\Przekroje_poprzeczne_24_11_2009\Gotowe\Gotowe 30\Odcinek_A.bis

Skala 1 : 50 : 100

Lokalizacja: 2 + 792,65

wykop 0,26

nasyp 0,18

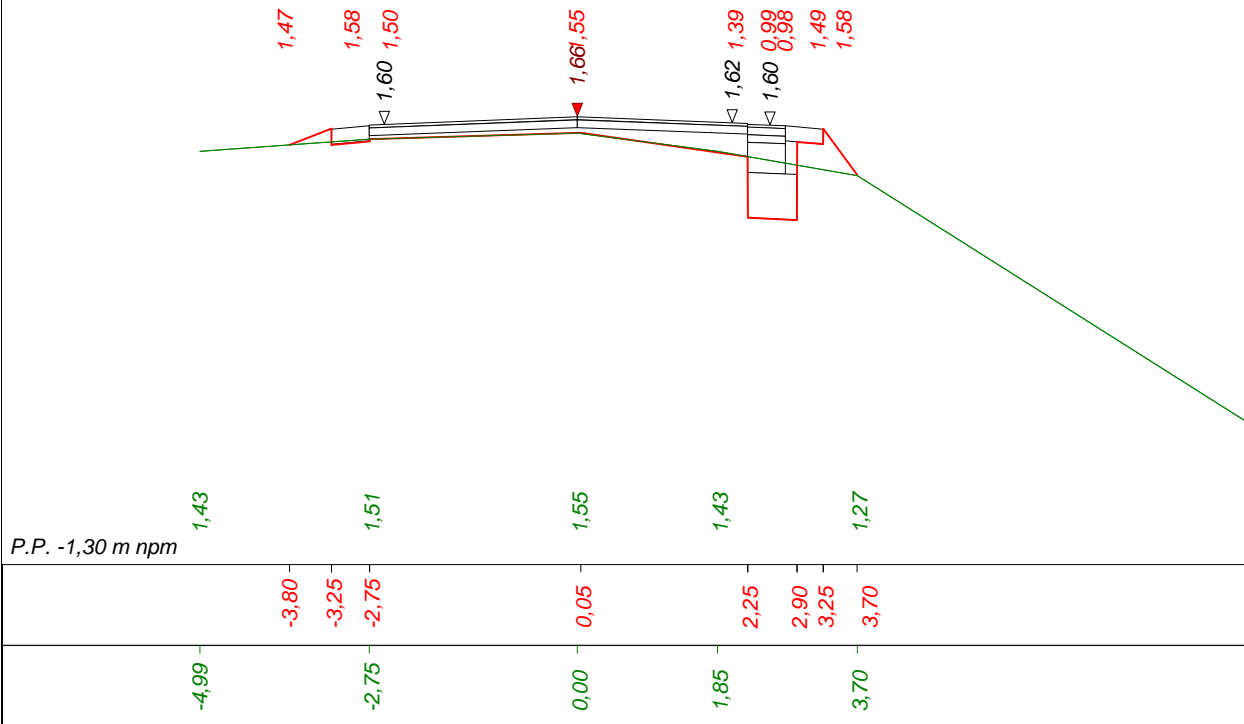


Skala 1 : 50 : 100

Lokalizacja: 2 + 826,08

wykop 0,26

nasyp 0,15

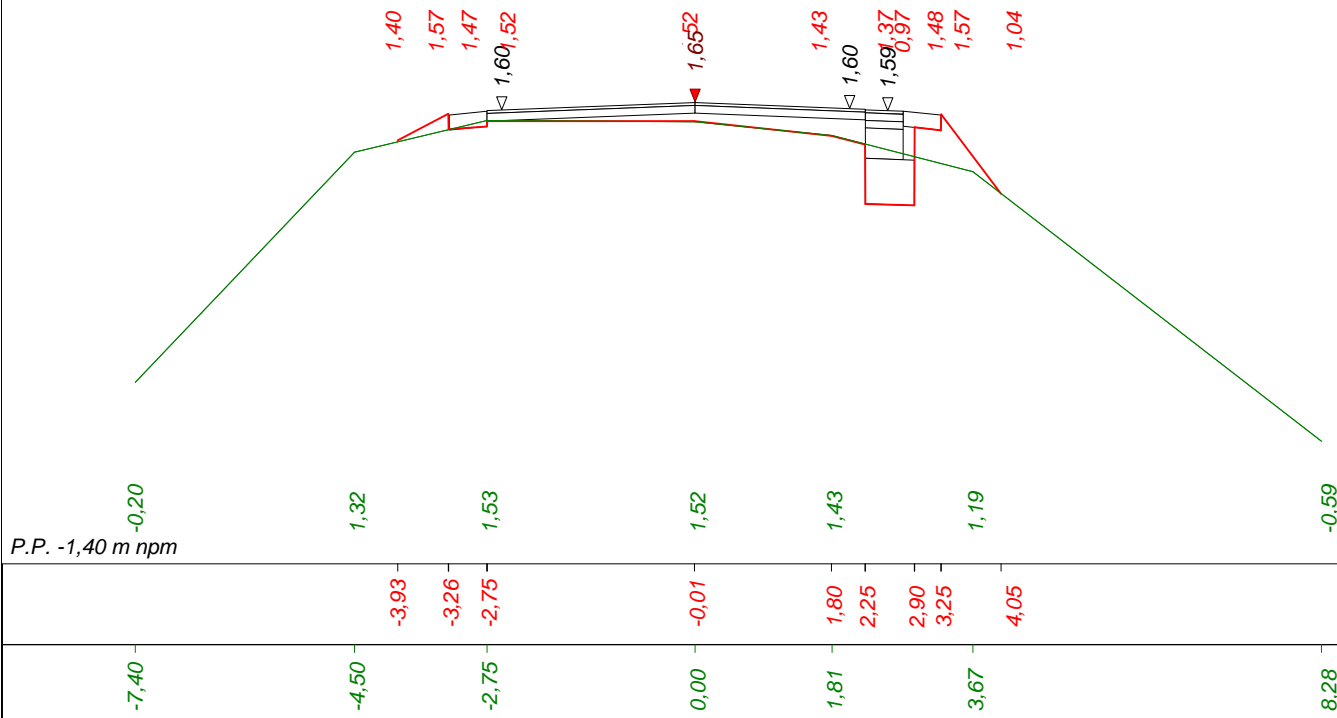


Skala 1 : 50 : 100

Lokalizacja: 2 + 857,88

wykop 0,25

nasyp 0,22

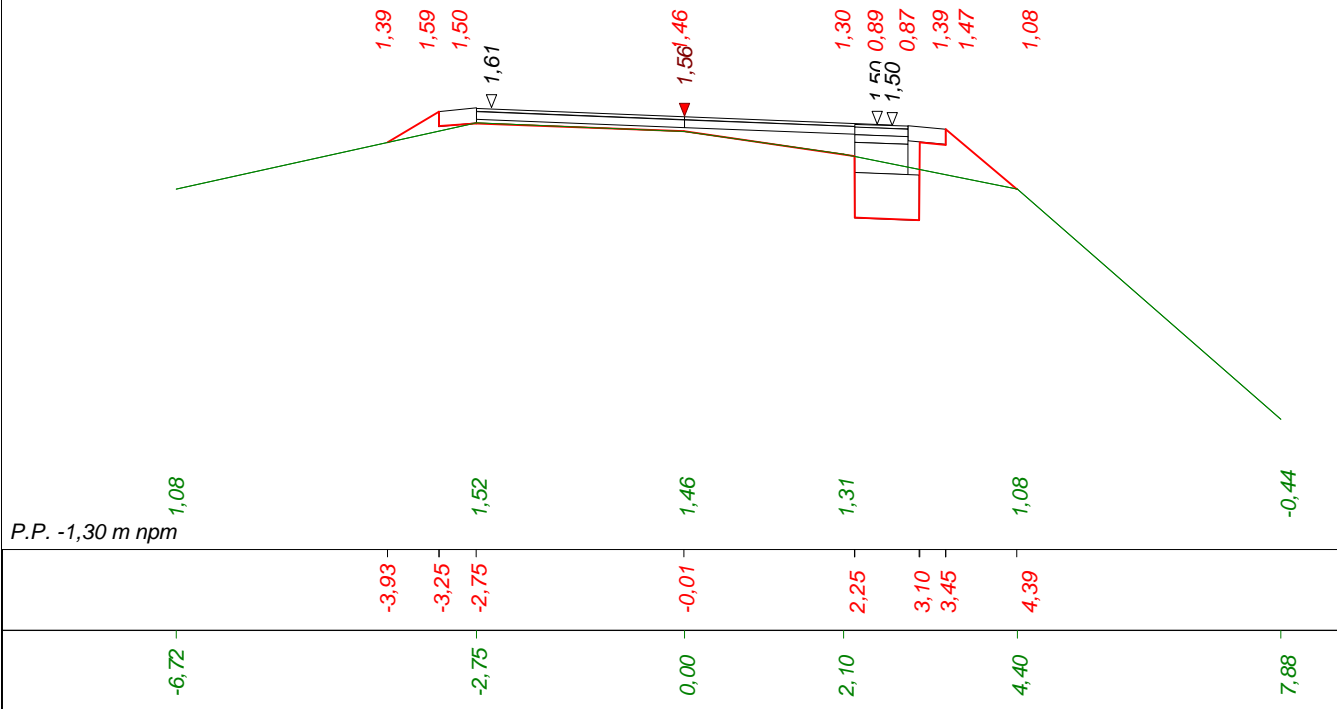


Skala 1 : 50 : 100

Lokalizacja: 2 + 885,87

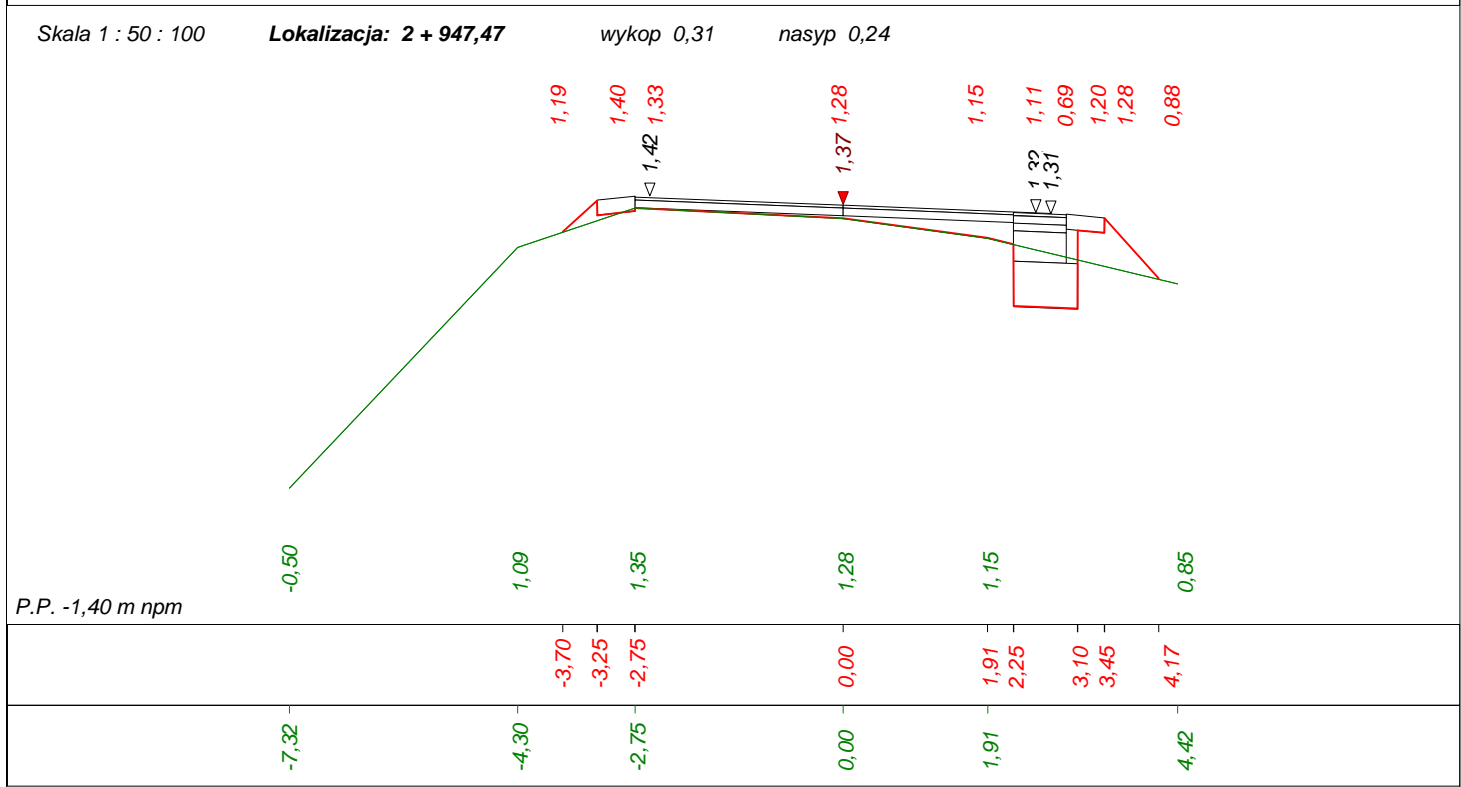
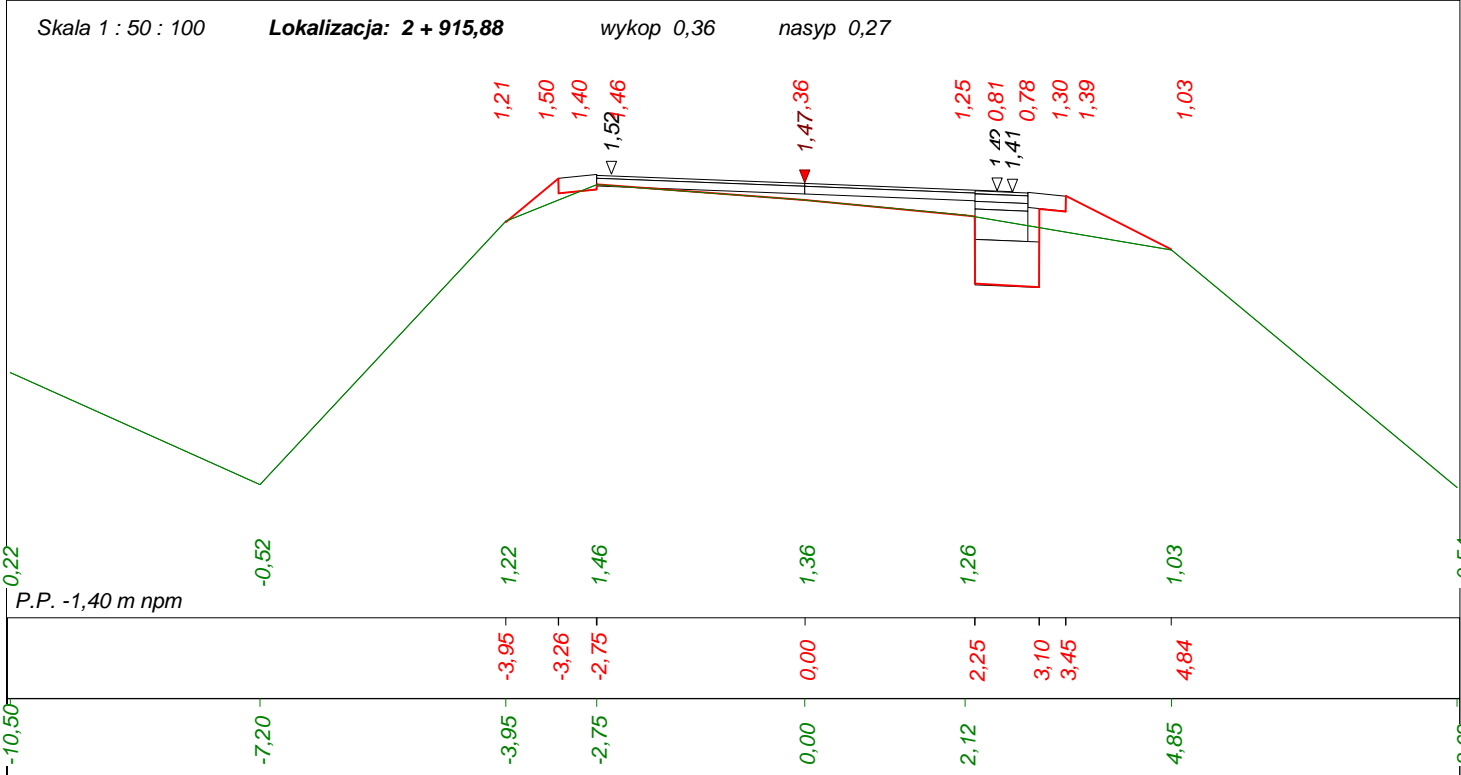
wykop 0,32

nasyp 0,26



Program Dora7 - Autor programu: mgr inż. Jarosław GIERBA , ul. Wesoła 23/20, 15-307 Białystok, tel. 85 7427233
Dane wczytano z pliku: P:\2009\00014 Nowy Dwór Gdański\DR0G\PRZEKROJE\Przekroje_poprzeczne_24_11_2009\Gotowe\Gotowe 30\Odcinek_A.bis

Program Dora7 - Autor programu: mgr inż. Jarosław GIERBA, ul. Wesola 23/20, 15-307 Białystok, tel. 85 7427233
Dane wczytano z pliku: P:\2009\00014 Nowy Dwór Gdański\DRÓG\PRZEKROJE\Przekroje_poprzeczne_24_11_2009\Gotowe\Gotowe 30\Odcinek_A.bis

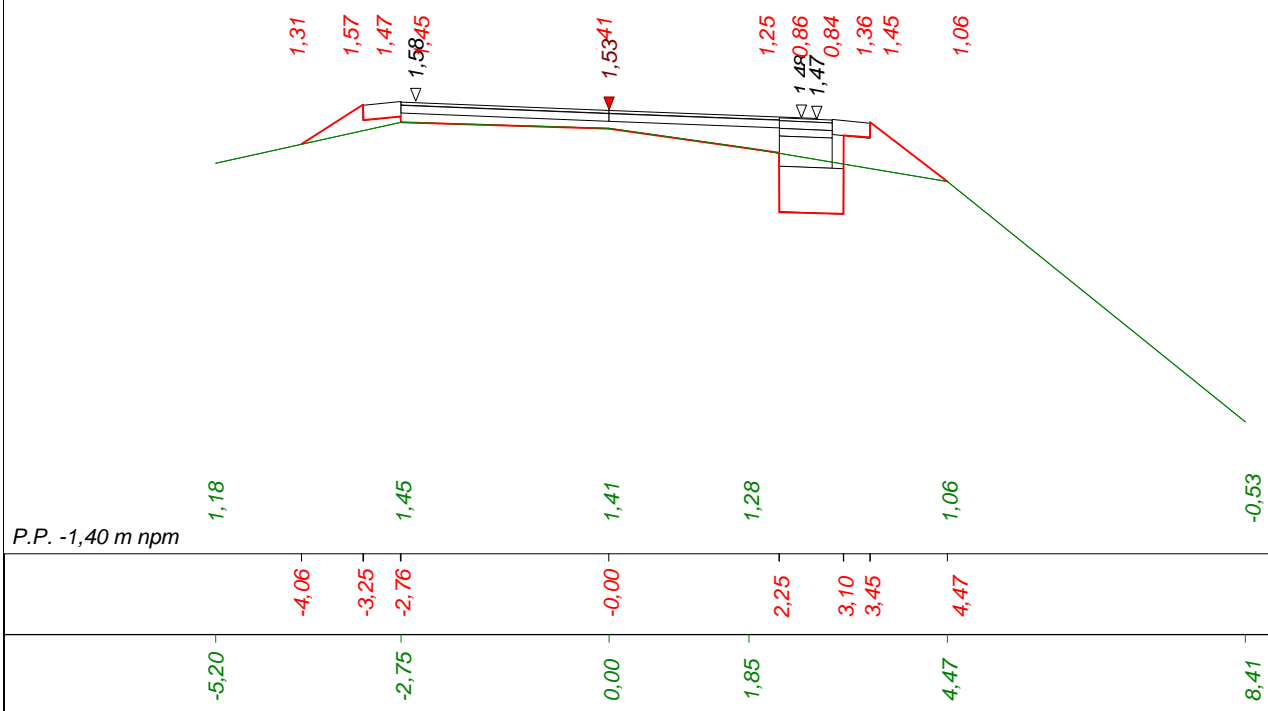


Skala 1 : 50 : 100

Lokalizacja: 2 + 978,73

wykop 0,31

nasyp 0,32

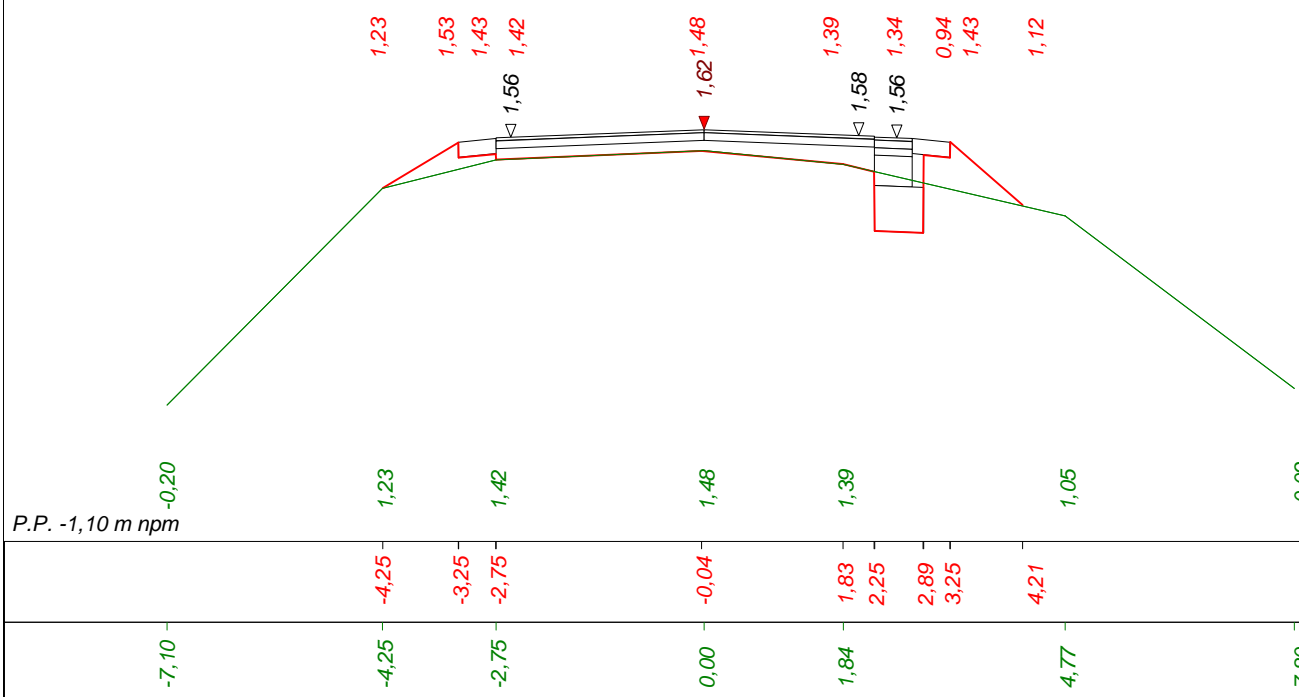


Skala 1 : 50 : 100

Lokalizacja: 3 + 009,26

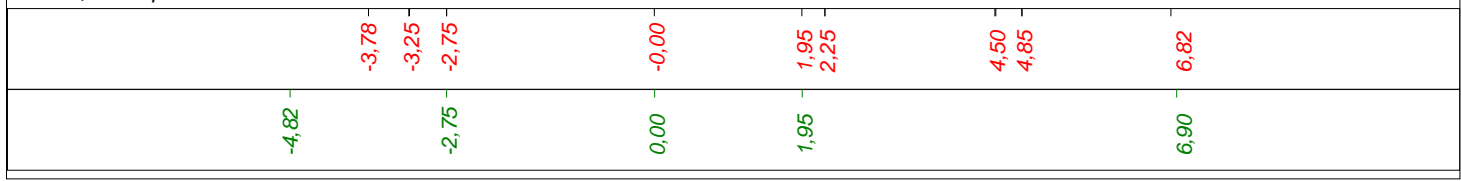
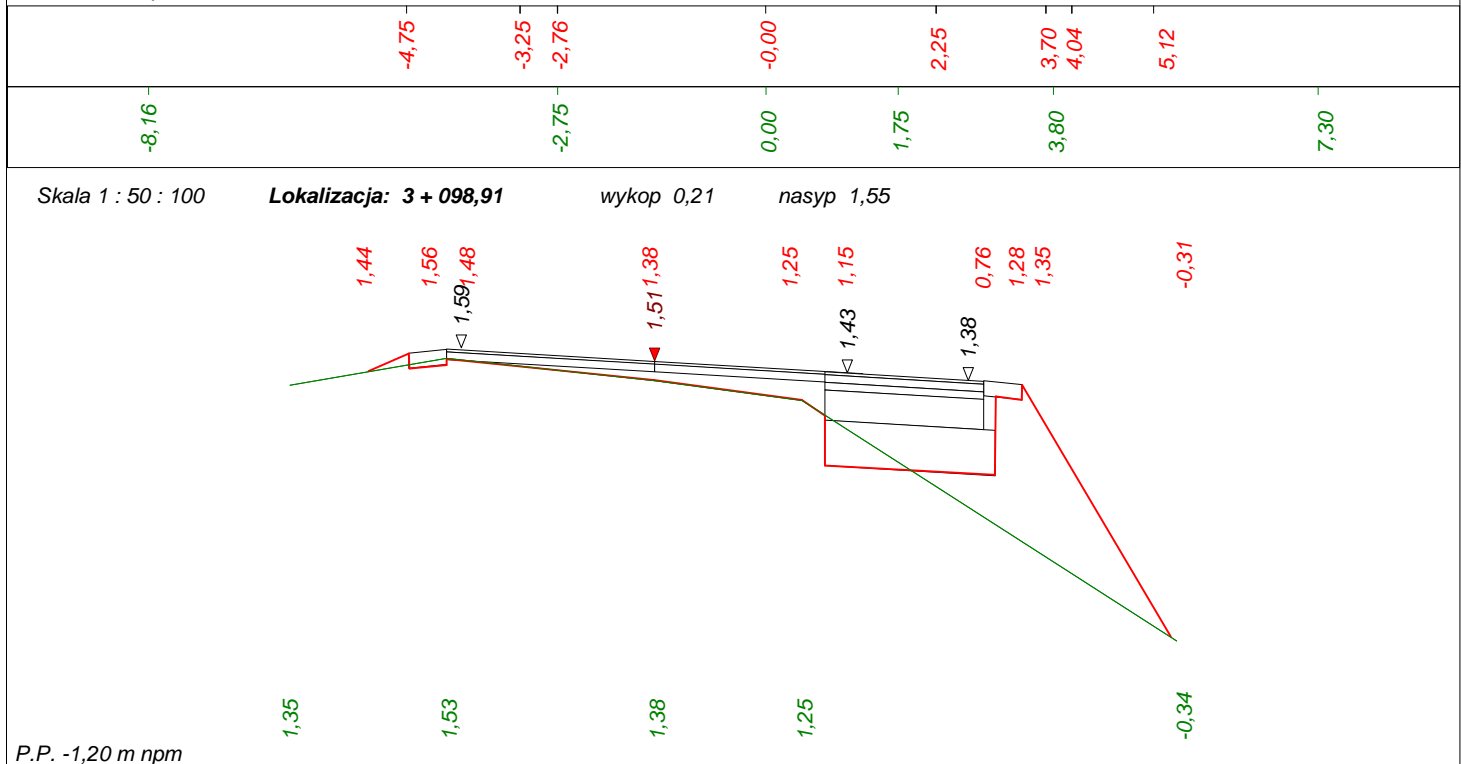
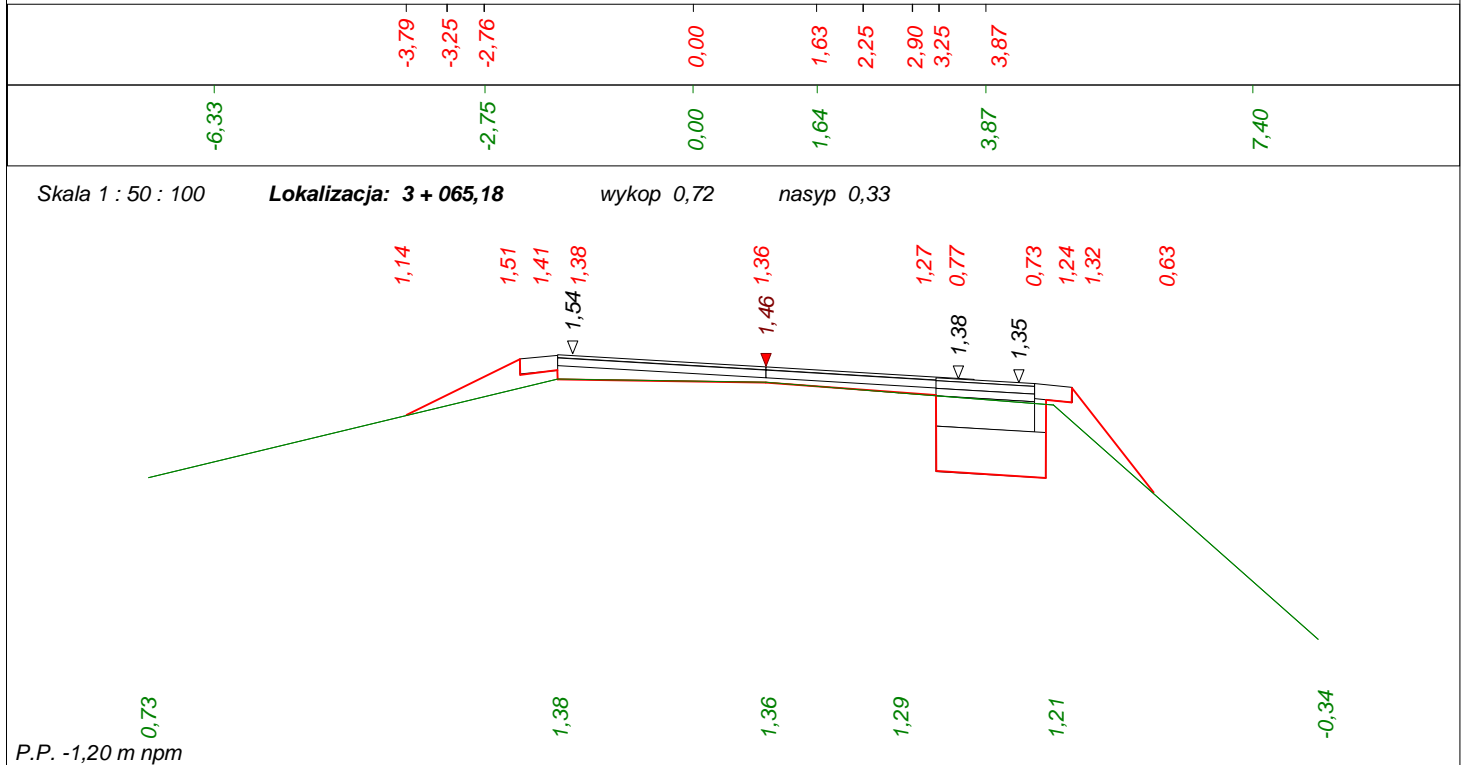
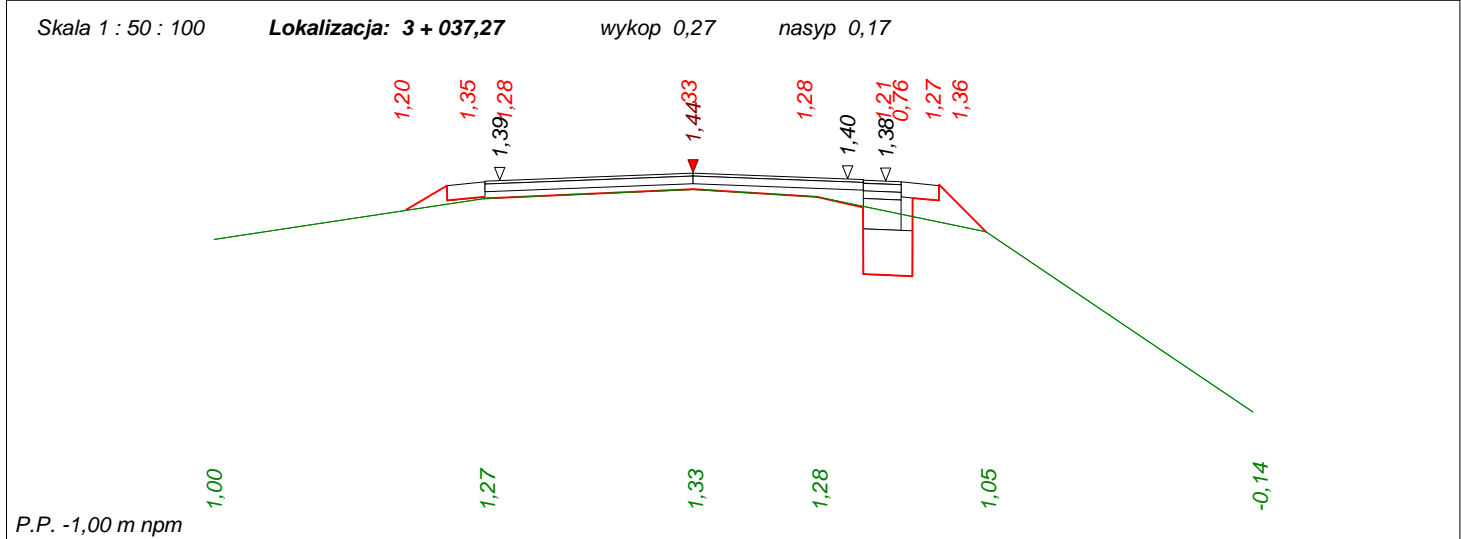
wykop 0,23

nasyp 0,34

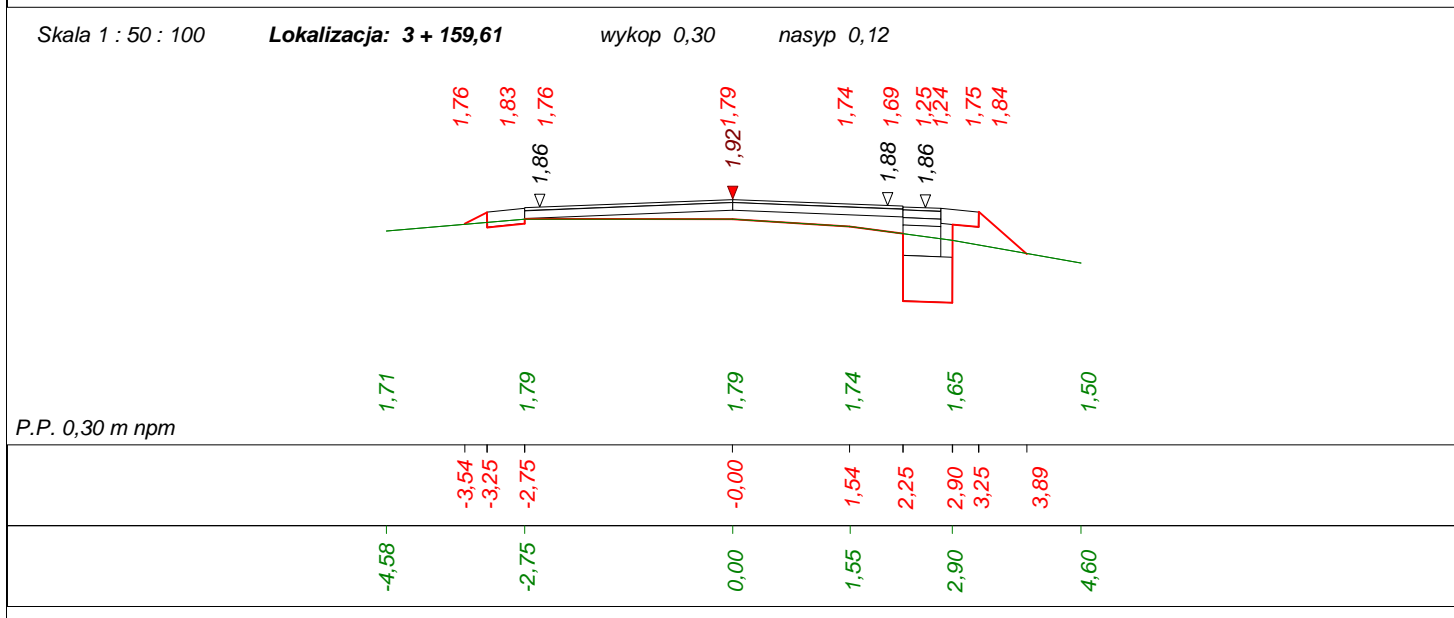
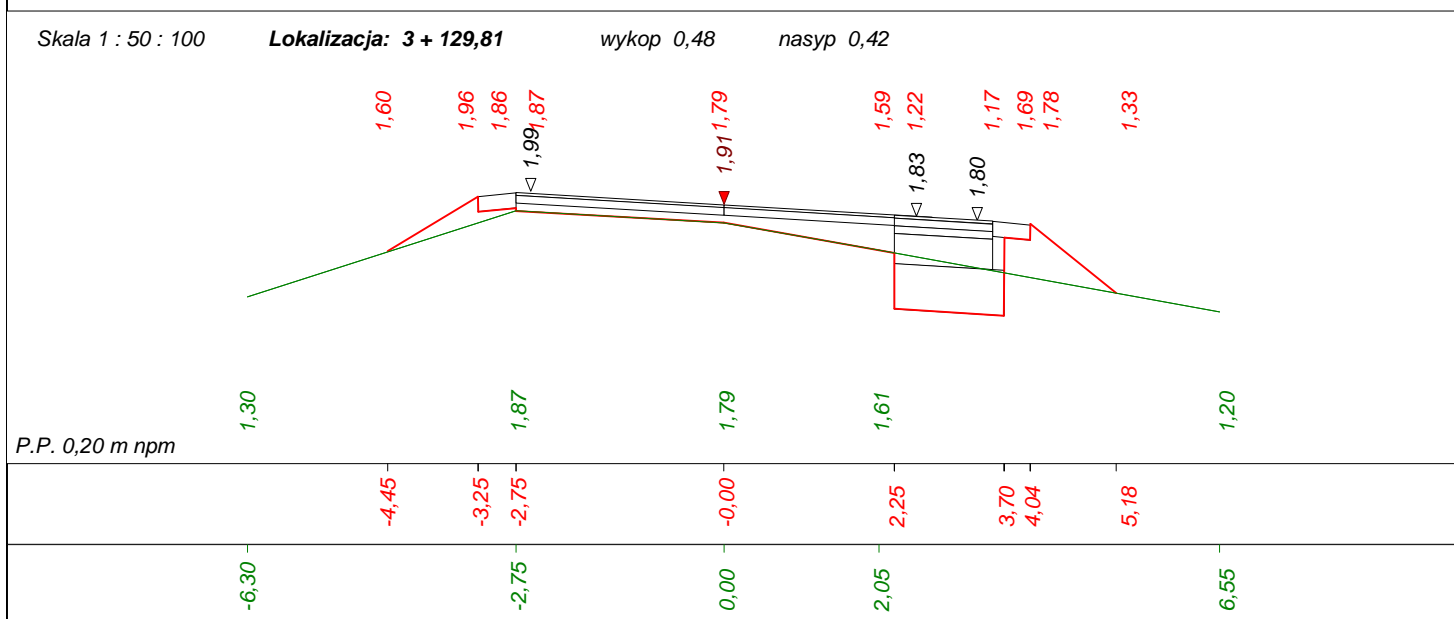
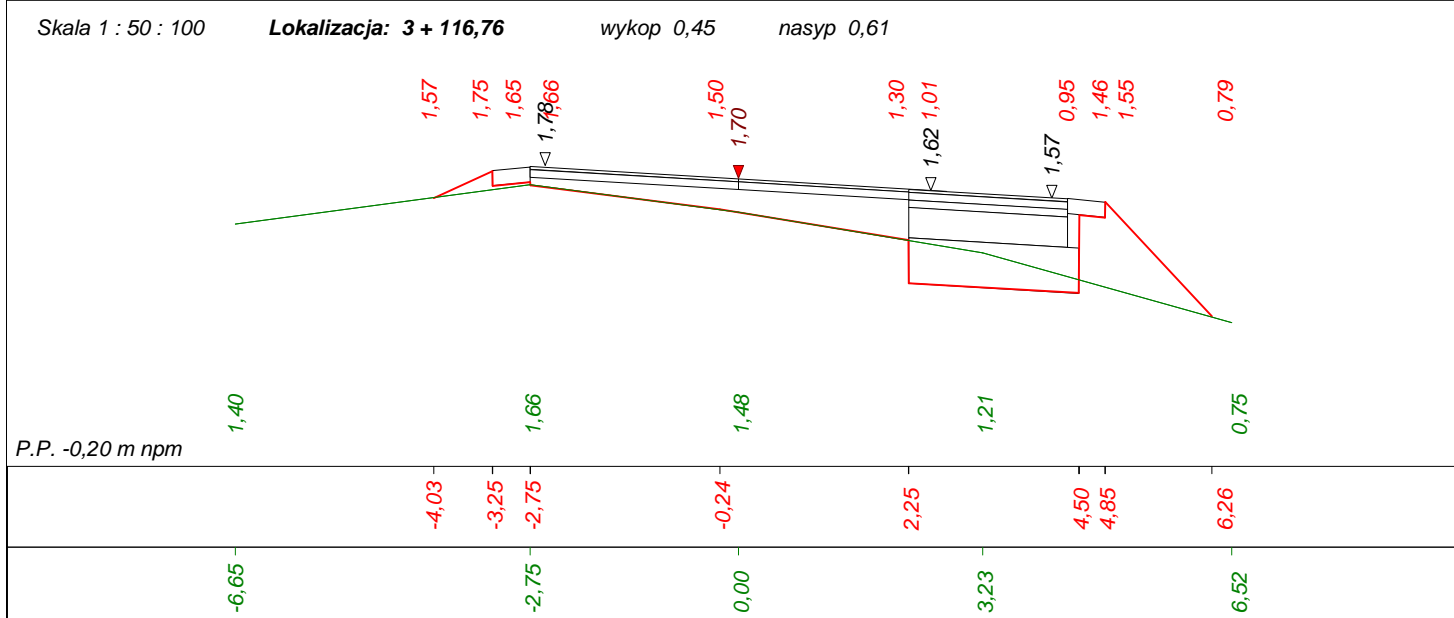


Program Dora7 - Autor programu: mgr inż. Jarosław GIERBA , ul. Wesoła 23/20, 15-307 Białystok, tel. 85 7427233
Dane wczytano z pliku: P:\2009\00014 Nowy Dwór Gdański\DR0G\PRZEKROJE\Przekroje_poprzeczne_24_11_2009\Gotowe\Gotowe 30\Odcinek_A.bis

Program Dora7 - Autor programu: mgr inż. Jarosław GIERBA, ul. Wesoła 23/20, 15-307 Białystok, tel. 85 7427233
Dane wczytano z pliku: P:\2009\00014 Nowy Dwór Gdański\DRÓG\PRZEKROJE\Przekroje_poprzeczne_24_11_2009\Gotowe\Gotowe 30\Odcinek_A.bis



Program Dora7 - Autor programu: mgr inż. Jarosław GIERBA, ul. Wesoła 23/20, 15-307 Białystok, tel. 85 7427233
 Dane wczytano z pliku: P:\2009\00014 Nowy Dwór Gdański\DRÓG\PRZEKROJE\Przekroje_poprzeczne_24_11_2009\Gotowe\Gotowe 30\Odcinek_A.bis

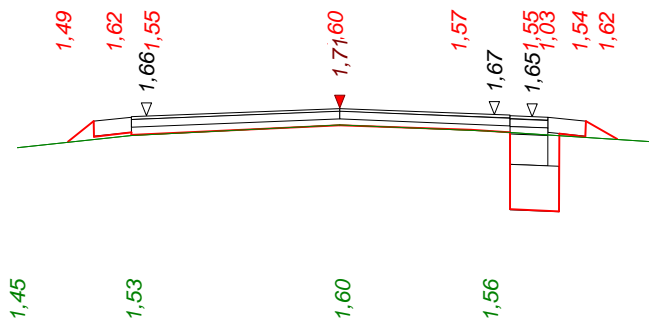


Skala 1 : 50 : 100

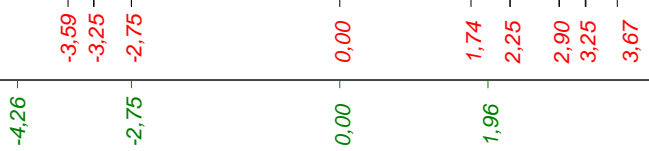
Lokalizacja: 3 + 187,33

wykop 0,33

nasyp 0,06



P.P. 0,10 m npm

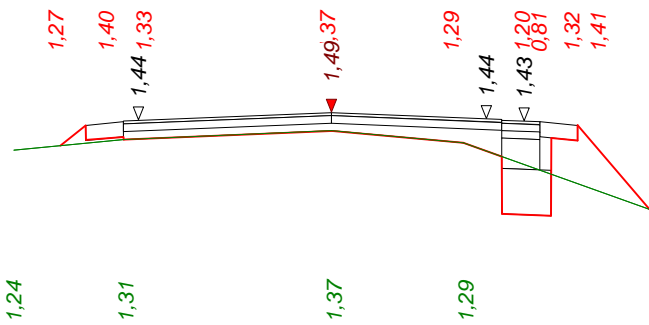


Skala 1 : 50 : 100

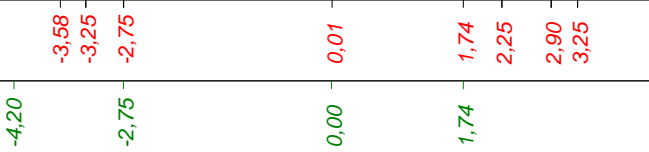
Lokalizacja: 3 + 217,27

wykop 0,22

nasyp 0,30



P.P. -0,10 m npm

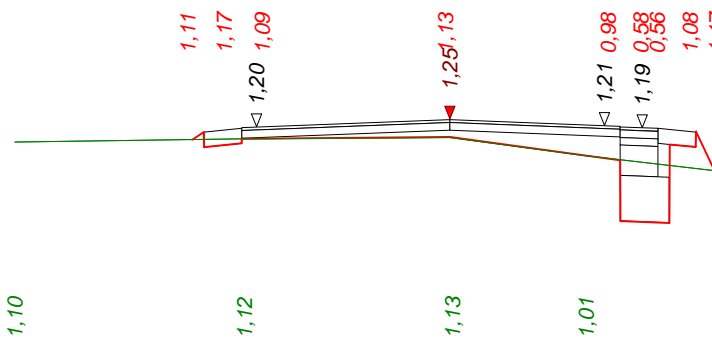


Skala 1 : 50 : 100

Lokalizacja: 3 + 241,42

wykop 0,27

nasyp 0,09



P.P. -0,40 m npm

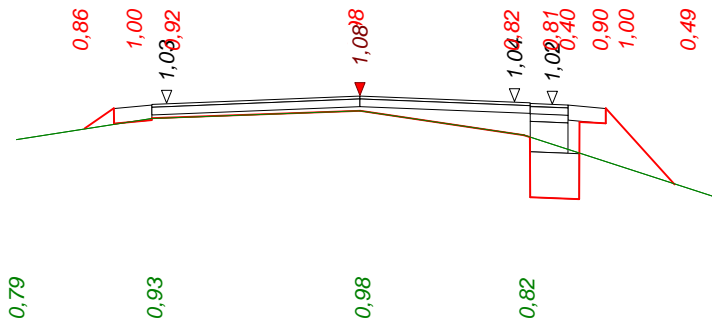


Skala 1 : 50 : 100

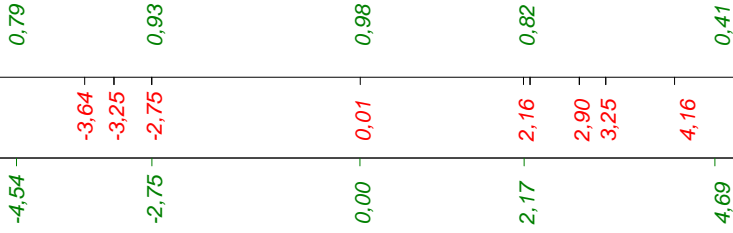
Lokalizacja: 3 + 258,90

wykop 0,23

nasyp 0,26



P.P. -0,60 m npm

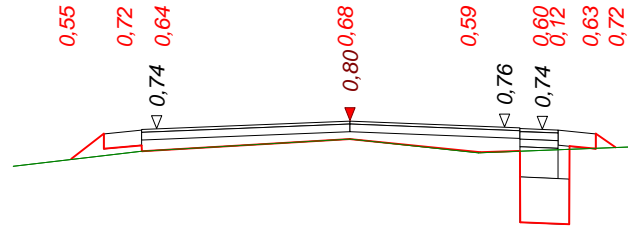


Skala 1 : 50 : 100

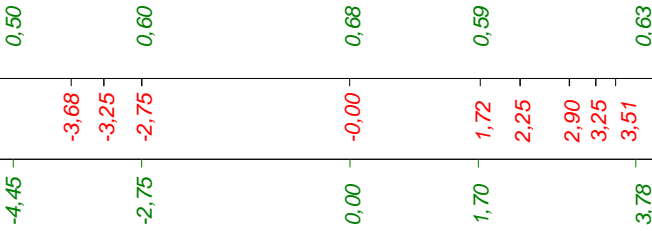
Lokalizacja: 3 + 289,52

wykop 0,31

nasyp 0,07



P.P. -0,80 m npm

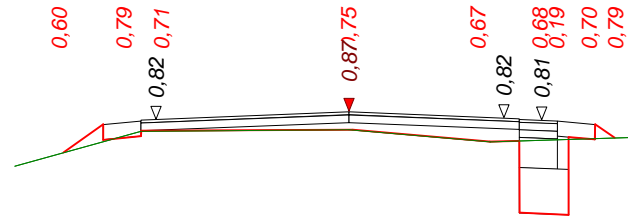


Skala 1 : 50 : 100

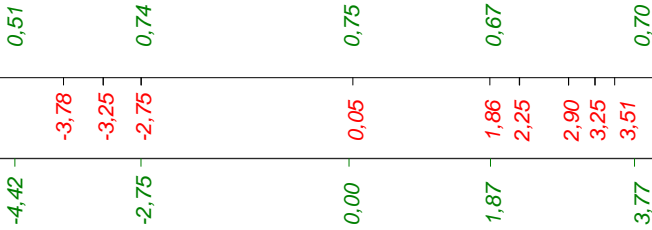
Lokalizacja: 3 + 321,26

wykop 0,32

nasyp 0,05



P.P. -0,80 m npm

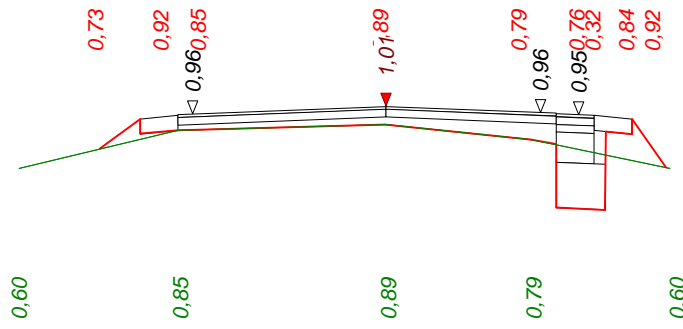


Skala 1 : 50 : 100

Lokalizacja: 3 + 353,61

wykop 0,25

nasyp 0,17



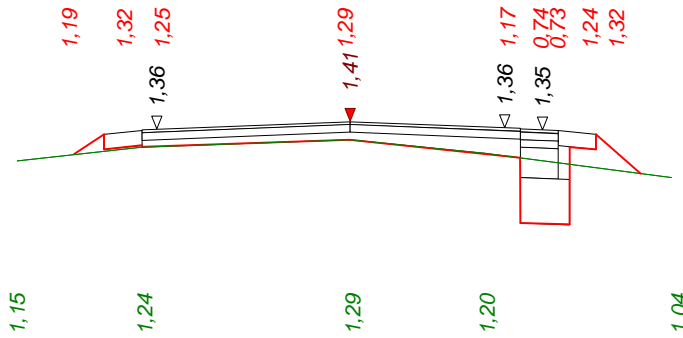
P.P. -0,60 m npm

Skala 1 : 50 : 100

Lokalizacja: 3 + 382,24

wykop 0,28

nasyp 0,14



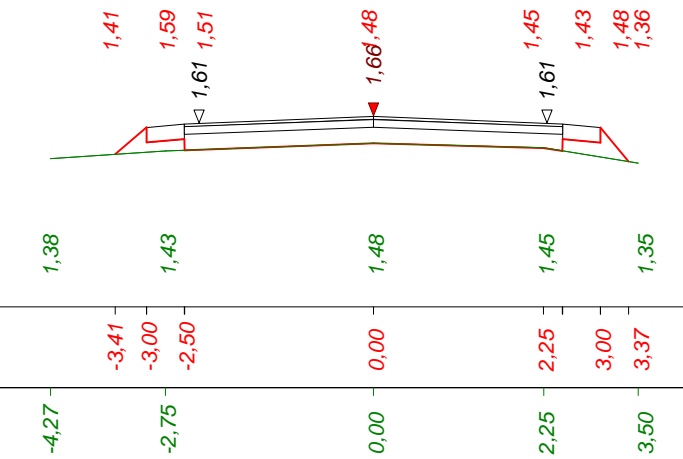
P.P. -0,20 m npm

Skala 1 : 50 : 100

Lokalizacja: 3 + 399,02

wykop 0,00

nasyp 0,15



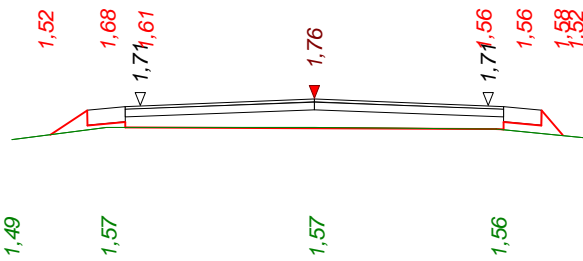
P.P. 0,40 m npm

Skala 1 : 50 : 100

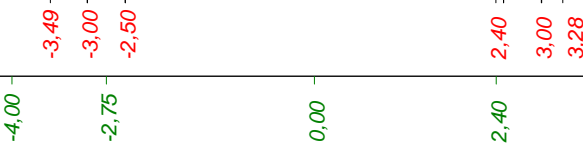
Lokalizacja: 3 + 405,86

wykop 0,01

nasyp 0,09



P.P. 0,50 m npm

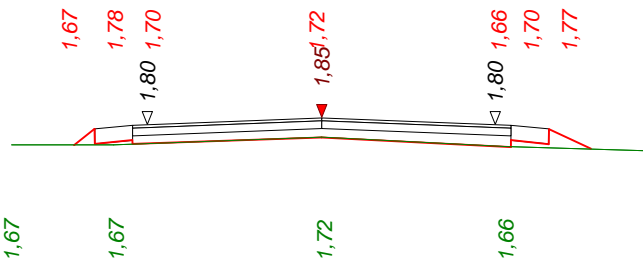


Skala 1 : 50 : 100

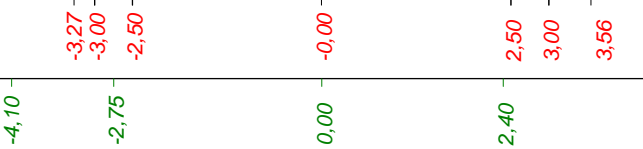
Lokalizacja: 3 + 417,23

wykop 0,01

nasyp 0,08



P.P. 0,70 m npm

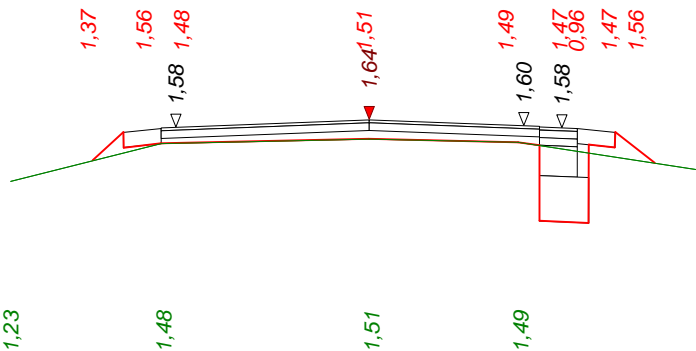


Skala 1 : 50 : 100

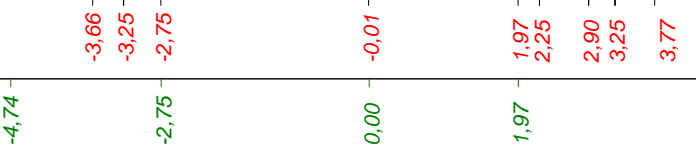
Lokalizacja: 3 + 446,29

wykop 0,31

nasyp 0,11



P.P. -0,10 m npm

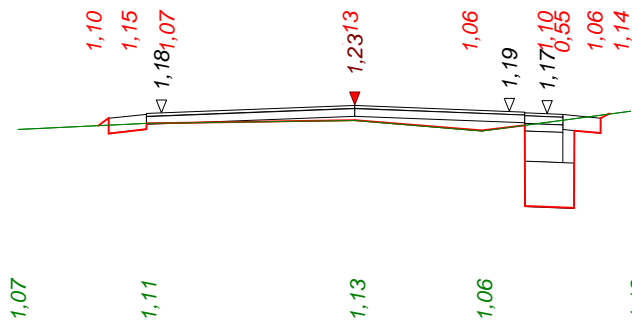


Skala 1 : 50 : 100

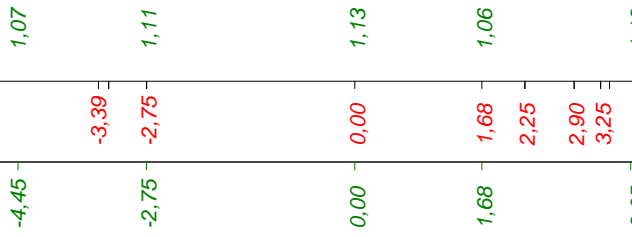
Lokalizacja: 3 + 486,30

wykop 0,42

nasyp 0,01



P.P. -0,40 m nrm

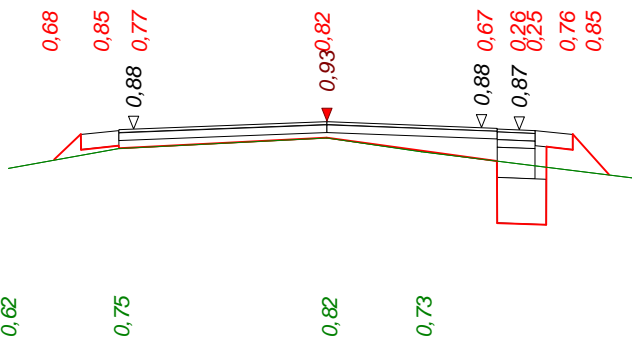


Skala 1 : 50 : 100

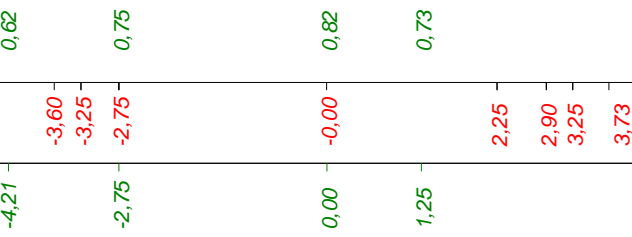
Lokalizacja: 3 + 516,45

wykop 0,26

nasyp 0,16



P.P. -0,70 m nrm

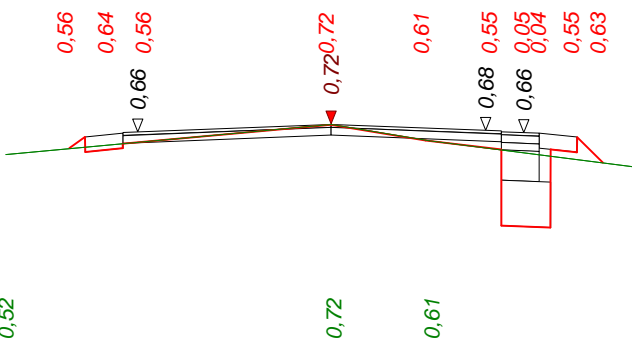


Skala 1 : 50 : 100

Lokalizacja: 3 + 529,43

wykop 0,33

nasyp 0,05



P.P. -0,90 m nrm

